



Commune de Saint-Geniès-de-Malgoirès

PLAN LOCAL D'URBANISME

6.1.1 - Liste des Servitudes d'Utilité Publique

Procédure	Prescription	Arrêt du projet	Approbation
Elaboration du PLU	27/01/2015	07/02/2025	16/10/2025

Urbanis

Agir pour un habitat digne et durable

Agence de Nîmes

188, Allée de l'Amérique Latine
30 900 NÎMES
Tél. 04 66 29 97 03
Fax 04 66 38 09 78
nimes@urbanis.fr

Mairie de SAINT-GENIES-DE-MALGOIRES

1 Rue du 19 Mars 1962
30 190 SAINT GENIES DE MALGOIRES
Tél. 04 66 63 87 87

Introduction

Conformément à l'article R.151-43 du Code de l'urbanisme, les annexes au Plan Local d'Urbanisme comprennent les servitudes d'utilité publique affectant l'utilisation du sol.

I - SERVITUDES RELATIVES A LA CONSERVATION DU PATRIMOINE

A - Patrimoine naturel

N°	Libellé	Texte de référence	Acte générateur	Bénéficiaire / Gestionnaire
AS1 Eaux	Servitudes résultant de l'instauration de périmètres de protection des eaux potables et minérales	Articles L.1321-2 et R. 1321-13 du Code de la santé publique Articles L.1322-3 à L. 1322-13 du Code de la santé publique	<p>Captage dit « Forages F4 et F8 du Creux des Fontaines » : Arrêté de de déclaration d'utilité publique 30-2016-11-21-001 du 21 Novembre 2016. Périmètre de protection immédiate principal et satellite. Périmètre de protection rapprochée Périmètre de protection éloignée</p> <p>Forages de Purgeras : Arrêté de déclaration d'utilité publique n°2007-80-5 du 21 Mars 2007 Périmètre de protection éloignée</p>	<p>ARS Occitanie Délégation départementale du Gard 6 Rue du Mail 30906 NIMES Cedex 2</p>

II - SERVITUDES RELATIVES A L'UTILISATION DE CERTAINES RESSOURCES ET EQUIPEMENTS

C - Canalisations

N°	Libellé	Texte de référence	Acte générateur	Bénéficiaire / Gestionnaire
I3 Gaz	Servitudes d'implantation et de passage applicables aux canalisations de transport de gaz, d'hydrocarbures et de produits chimiques	Articles L. 433-5 à L. 433-11 du Code de l'énergie	<p>Antenne d'Alès (DN 200, PMS 67,7 bars) Alimentation Saint-Geniès-de-Malgoirès (DN 80, PMS 67,7 bars) Poste Saint-Geniès-de-Malgoirès DP Bande de servitude, libre de passage (non constructible et non plantable), encore appelée « bande étroite », pouvant aller jusqu'à 20 m de largeur totale. Bande de servitude dite « bande large » ou « bande de servitudes faibles » incluant la « bande étroite », dans laquelle GRTgaz est autorisé à accéder en tout temps au dit terrain, notamment pour l'exécution des travaux nécessaire à la construction, l'exploitation, la maintenance et l'amélioration continue de la sécurité des canalisations, pouvant aller jusqu'à 40 m.</p>	<p>NaTran – DO - POCS Département Maîtrise des Risques Industriels 10 Rue Pierre Semard CS 50329 69363 LYON Cedex 07</p>
I1 Gaz	Servitudes relatives à la maîtrise de l'urbanisation autour des canalisations de transport de gaz naturel ou assimilé, d'hydrocarbures et de produits chimiques et de certaines canalisations de distribution de gaz	Articles L. 555-16, R.555-30, R. 555-30-1 et R. 555-31 du Code de l'environnement	<p>Arrêté préfectoral N°20-073-DREAL du 22 janvier 2020 instituant des servitudes d'utilité publique prenant en compte la maîtrise des risques autour des canalisations de transport de gaz naturel ou assimilé, d'hydrocarbures et de produits chimiques sur la commune de Saint-Geniès-de-Malgoirès</p> <p>Canalisations Antenne d'Alès DN200 :</p> <ul style="list-style-type: none"> - Distance SUP1 : 60 m de part et d'autre de la canalisation 	<p>DREAL Occitanie Direction des Risques industriels 520, allée Henri II de Montmorency CS 69007 34064 Montpellier Cedex 2</p>

			<ul style="list-style-type: none"> - Distance SUP2 : 5 m de part et d'autre de la canalisation - Distance SUP3 : 5 m de part et d'autre de la canalisation <p>Alimentation Saint-Geniès-de-Malgoirès DN80 et DN 50</p> <ul style="list-style-type: none"> - Distance SUP1 : 20 m de part et d'autre de la canalisation - Distance SUP2 : 5 m de part et d'autre de la canalisation - Distance SUP3 : 5 m de part et d'autre de la canalisation <p>Installation Saint-Geniès-de-Malgoirès DP</p> <ul style="list-style-type: none"> - Distance SUP1 : 35 m de part et d'autre de la canalisation - Distance SUP2 : 6 m de part et d'autre de la canalisation - (Distance SUP3 : 6 m de part et d'autre de la canalisation 	
--	--	--	--	--

D - Communications				
N°	Libellé	Texte de référence	Acte générateur	Bénéficiaire / Gestionnaire
T1 Voies ferrées	Servitudes de protection du domaine public ferroviaire	Articles L. 2231-1 à L. 2231-9 du Code des transports	Ligne 790 000 de Saint-Germain-des-Fossés à Nîmes - CRB1	SNCF DIT Grand Sud Pôle valorisation 4 Rue L. Golzan CS 70014 13 331 MARSEILLE Cedex 03
T7 Circulation aérienne	Servitudes établies à l'extérieur des zones de dégagement	Code de l'aviation civile, 2 ^{ème} et 3 ^{ème} Parties, Livre II, Titre IV, Chapitre IV, et notamment les articles R. 244-1 et D. 244-1 à D. 244-4 inclus	Arrêté interministériel du 25 juillet 1990 relatif aux installations dont l'établissement à l'extérieur des zones grevées de servitudes aéronautiques de dégagement (T5). A l'extérieur des zones grevées par la servitude aéronautique de dégagement (T5), est soumis à autorisation du Ministre chargé de l'aviation civile et du Ministre chargé des armées, l'établissement des installations dont la hauteur en un point quelconque au-dessus du niveau du sol ou de l'eau est supérieure à 50 m en dehors des agglomérations et 100 m dans les agglomérations ; sont considérées comme installations, toutes constructions fixes ou mobiles.	DGAC / SNIA – DIO SO Aéroport Bloc technique TSA 85 002 33 688 MERIGNAC Cédex

E - Communications électroniques				
N°	Libellé	Texte de référence	Acte générateur	Bénéficiaire / Gestionnaire
PT3 Télécommunications	Servitudes attachées aux réseaux de télécommunications	Articles L. 45-9 et L. 48 du Code des postes et des communications électroniques	Artère souterraine de télécommunications par fibres optiques F 427 NIMES – ALES Arrêté de DUP 95-00847 du 19 avril 1995	France TELECOM Direction opérationnelle de Toulouse Centre de Câbles du Réseau National de Montpellier 169 Rue Georges Auric 34 966 MONTPELLIER Cedex 2 France TELECOM 70 Avenue du Marché de la Gare 34 933 MONTPELLIER Cedex 9

IV - SERVITUDES RELATIVES A LA SALUBRITE ET A LA SECURITE PUBLIQUES

B - Sécurité publique

N°	Libellé	Texte de référence	Acte générateur	Bénéficiaire / Gestionnaire
Sécurité publique PM1	Plans de prévention des risques naturels prévisibles	Article L. 562-1 du Code de l'environnement	Plan de Prévention des Risques Inondation (PPRI) « Gardon amont » approuvé par arrêté préfectoral du 3 juillet 2008 (voir dossier 6.1.3 - PPRI Gardon amont)	DDTM du Gard 89 Rue Wéber CS 52002 30 907 NIMES Cedex 2

SERVITUDES DE TYPE AS1

SERVITUDES RESULTANT DE L'INSTAURATION DE PERIMETRES DE PROTECTION AUTOUR DES CAPTAGES D'EAUX DESTINEES A L'ALIMENTATION EN EAU POTABLE ET DES SOURCES D'EAUX MINÉRALES NATURELLES

Servitudes reportées en annexe des PLU et des cartes communales en application des articles R. 151-51 et R. 161-8 du code de l'urbanisme et figurant en annexe au Livre 1er dans les rubriques :

- I – Servitudes relatives à la conservation du patrimoine
- B – Patrimoine naturel
- c) Eaux

1 Fondements juridiques

1.1 Définition

Il convient de distinguer deux catégories de servitudes d'utilité publique (SUP) :

- les SUP résultant de l'instauration de périmètres de protection autour des points de prélèvement d'eau destinée à l'alimentation en eau potable des collectivités humaines ;
- les SUP résultant de l'instauration de périmètres de protection autour des sources d'eaux minérales naturelles déclarées d'intérêt public.

1.1.1 SUP résultant de l'instauration de périmètres de protection autour de captages d'eaux destinées à l'alimentation en eau potable

En application des articles L. 1321-2 et R. 1321-13 du code de la santé publique, l'arrêté préfectoral portant déclaration d'utilité publique des travaux de prélèvement d'eau destinée à l'alimentation des collectivités humaines détermine autour du point de prélèvement des périmètres de protection en vue d'assurer la protection de la qualité de cette eau, qu'il s'agisse de captages d'eaux souterraines ou d'eaux superficielles (cours d'eau, lacs, retenues...), nouveaux ou déjà existants. Ces périmètres peuvent également concerner des ouvrages d'adduction à écoulement libre et des réservoirs enterrés.

Il existe **3 types de périmètres de protection** :

- **le périmètre de protection immédiate (PPI)** dont les terrains sont à acquérir en pleine propriété par le bénéficiaire de la déclaration d'utilité publique (DUP) et à l'intérieur duquel « *tous les travaux, installations, activités, dépôts, ouvrages, aménagement ou occupation des*

sols sont interdits en dehors de ceux qui sont explicitement autorisés par l'acte déclaratif d'utilité publique » (article R. 1321-13 du code de la santé publique). Les terrains situés dans ce périmètre sont clôturés sauf dérogation prévue dans l'acte déclaratif d'utilité publique (Circulaire du 24 juillet 1990 relative à la mise en place des périmètres de protection des points de prélèvement d'eau destinée à la consommation humaine) et sont régulièrement entretenus. Le PPI peut porter sur des terrains disjoints.

- **le périmètre de protection rapprochée (PPR)** à l'intérieur duquel « *sont interdits les travaux, installations, activités, dépôts, ouvrages, aménagement ou occupation des sols susceptibles d'entraîner une pollution de nature à rendre l'eau impropre à la consommation humaine. Les autres travaux, installations, activités, dépôts, ouvrages, aménagement ou occupation des sols peuvent faire l'objet de prescriptions, et sont soumis à une surveillance particulière, prévues dans l'acte déclaratif d'utilité publique* » (article R. 1321-13 du code de la santé publique)
- **le périmètre de protection éloignée (PPE)** à l'intérieur duquel « *peuvent être réglementés les travaux, installations, activités, dépôts, ouvrages, aménagement ou occupation des sols qui, compte tenu de la nature des terrains, présentent un danger de pollution pour les eaux prélevées ou transportées, du fait de la nature et de la quantité de produits polluants* » qui leur sont liés ou de l'étendue des surfaces que ceux-ci occupent (article R. 1321-13 du code de la santé publique). Le PPE a un caractère facultatif.

1.1.2 SUP résultant de l'instauration de périmètres de protection autour de sources d'eaux minérales naturelles

En application de l'article L. 1322-3 du code de la santé publique, une source d'eau minérale naturelle peut être déclarée d'intérêt public. Dans ce cas, un périmètre de protection pouvant porter sur des terrains disjoints lui est assigné. A l'intérieur de ce périmètre, peuvent être interdits ou réglementés toutes activités, dépôts ou installations de nature à nuire directement ou indirectement à la qualité des eaux.

Les articles L. 1322-4, L. 1322-5, L. 1322-8 et L. 1322-10 du code de la santé publique précisent que dans ce périmètre :

- aucun sondage, aucun travail souterrain ne peuvent être pratiqués sans autorisation préalable du représentant de l'État dans le département ;
- il peut être imposé aux propriétaires de déclarer, au moins un mois à l'avance, les fouilles, tranchées pour extraction de matériaux ou tout autre objet, fondations de maisons, caves ou autres travaux à ciel ouvert ;
- les autres activités, dépôts ou installations de nature à nuire directement ou indirectement à la qualité des eaux peuvent également être soumis à autorisation ou à déclaration par l'arrêté préfectoral instituant le périmètre de protection ;
- les travaux, activités, dépôts ou installations mentionnés à l'article L. 1322-4 et entrepris, soit en vertu d'une autorisation régulière, soit après une déclaration préalable, peuvent, sur la demande du propriétaire de la source, être interdits par le représentant de l'État dans le département, si leur résultat constaté est d'altérer ou de diminuer la source ;
- le propriétaire de la source a le droit de faire dans le terrain d'autrui, à l'exception des maisons d'habitation et des cours attenantes, tous les travaux de captage et d'aménagement nécessaires pour la conservation, la conduite et la distribution de cette source, lorsque ces travaux ont été autorisés par le représentant de l'Etat dans le département qui en fixe la durée.

Par ailleurs, conformément à l'article R. 1322-16 du code de la santé publique, l'arrêté d'autorisation d'exploiter une source d'eau minérale naturelle détermine un périmètre sanitaire d'urgence. Pour chaque urgence, le propriétaire doit disposer de la pleine propriété ou acquérir des servitudes garantissant sa protection contre les pollutions ponctuelles ou accidentelles. Les terrains compris dans ce périmètre sont clôturés.

1.2 Références législatives et réglementaires

1.2.1 Périmètres de protection des captages d'eaux destinées à l'alimentation en eau potable

Anciens textes :

Loi n° 64-1245 du 16 décembre 1964 relative au régime et à la répartition des eaux et à la lutte contre leur pollution, instituant plusieurs périmètres de protection

Code rural ancien

Article 113

Code de la santé publique

Articles 19 et 20

Décrets et arrêtés

- Décret n°61-859 du 1 août 1961 portant règlement d'administration publique pour l'application du chapitre 3 du titre 1 du livre 1 du code de la santé publique relatif aux eaux potables
- Décret 89-3 du 3 janvier 1989 relatif aux eaux destinées à la consommation humaine à l'exclusion des eaux minérales naturelles
- Décret n°2001-1220 du 20 décembre 2001 relatif aux eaux destinées à la consommation humaine, à l'exclusion des eaux minérales naturelles
- Arrêté du 10 juillet 1989 relatif à la définition des procédures administratives fixées par les articles 4, 5, 15, 16 et 17 du décret n° 89-3 du 3 janvier 1989 concernant les eaux destinées à la consommation humaine, à l'exclusion des eaux minérales
- Arrêté du 24 mars 1998 relatif à la constitution des dossiers mentionnés aux articles 4, 5, 20 et 22 du décret n° 89-3 du 3 janvier 1989 modifié concernant les eaux destinées à la consommation humaine, à l'exclusion des eaux minérales
- Arrêté du 26 juillet 2002 relatif à la constitution des dossiers mentionnés aux articles 5, 10, 28 et 44 du décret n° 2001-1220 du 20 décembre 2001 concernant les eaux destinées à la consommation humaine, à l'exclusion des eaux minérales naturelles

Textes en vigueur :

Code de l'environnement :

Article L. 215-13

Code de la santé publique :

- Articles L. 1321-2, L. 1321-2-1 et L.1321-2-2
- Articles R. 1321-6 à R.1321-14

Arrêtés et circulaires :

- Arrêté du 6 août 2020 relatif aux modalités d'instauration d'un simple périmètre de protection immédiate pour les captages d'eau destinée à la consommation humaine pris en application des dispositions de l'article L. 1321-2 du code de la santé publique
- Circulaire du 24 juillet 1990 relative à la mise en place des périmètres de protection des points de prélèvement d'eau destinée à la consommation humaine

1.2.2 Périmètres de protection des sources d'eaux minérales naturelles

Anciens textes :

- Ordonnance royale du 18 juin 1823 relative au règlement sur la police des eaux minérales
- Loi du 14 juillet 1856 relative à la déclaration d'intérêt public et au périmètre de protection des sources
- Décret d'application du 8 septembre 1856, modifié par décrets des 2 décembre 1908 et 30 avril 1930

Textes en vigueur :

Code de la santé publique :

- Articles L. 1322-3 à L. 1322-13
- Articles R. 1322-16 à R. 1322-27

Arrêtés et circulaires :

- Arrêté du 26 février 2007 relatif à la constitution des dossiers de demande de déclaration d'intérêt public d'une source d'eau minérale naturelle, d'assignation d'un périmètre de protection et de travaux dans le périmètre de protection
- Circulaire DGS/EA4/2008/30 du 31 janvier 2008 relative à la sécurité sanitaire des eaux minérales naturelles (annexe III)

1.3 Décision

- Concernant les périmètres de protection des captages d'eaux destinées à l'alimentation en eau potable : arrêté préfectoral
- Concernant les périmètres sanitaires d'urgence des captages d'eaux minérales naturelles : arrêté préfectoral
- Concernant les périmètres de protection des captages d'eaux minérales naturelles assignés aux sources d'eaux minérales naturelles déclarées d'intérêt public : décret en Conseil d'Etat (pour les périmètres de protection institués avant le 7/12/2020) ou arrêté préfectoral (pour les périmètres de protection institués depuis le 7/12/2020).

1.4 Restrictions de diffusion

Cette catégorie de servitude fait l'objet de restrictions afin de ne pas porter atteinte à la défense nationale et à la sécurité publique.

Ne font pas l'objet d'une publication sur le Géoportail de l'urbanisme (GPU), les géométries des générateurs portant sur :

- les captages

- les périmètres sanitaires d'urgence des sources d'eaux minérales naturelles
- les périmètres de protection immédiate.

La publication sur le GPU concerne :

- les périmètres de protection éloignée,
- les périmètres de protection rapprochée

A noter qu'à ce jour, les SUP dont les générateurs sont situés sur des terrains militaires ne sont pas publiés sur le GPU.

Les SUP ne sont pas téléchargeables et n'ont pas de restriction de visualisation.

2 Processus de numérisation

2.1 Responsable de la numérisation et de la publication

2.1.1 Précisions concernant le rôle des administrateurs locaux et des autorités compétentes

Les administrateurs locaux et les autorités compétentes jouent des rôles différents en matière de numérisation et de publication des SUP dans le portail national de l'urbanisme (<http://www.geoinformations.developpement-durable.gouv.fr/presentation-des-roles-et-responsabilites-r1072.html>).

Il existe plusieurs possibilités d'organisation variant selon que la catégorie de SUP relève de la compétence de l'Etat, de collectivités publiques ou d'opérateurs nationaux ou locaux : http://www.geoinformations.developpement-durable.gouv.fr/fichier/pdf/organisation_sup_cle1c4755-1.pdf?arg=177835277&cle=1076c598d70e410cc53a94b4e666b09f1882d6b5&file=pdf%2Forganisation_sup_cle1c4755-1.pdf

◇ Administrateur local

L'administrateur local après avoir vérifié que la personne qui sollicite des droits de publication sur le portail national de l'urbanisme est bien gestionnaire de la catégorie de SUP, crée le compte de l'autorité compétente et lui donne les droits sur le territoire relevant de sa compétence (commune, département, région, etc.).

◇ Autorité compétente

L'autorité compétente est responsable de la numérisation et de la publication des SUP sur le portail national de l'urbanisme. Elle peut, si elle le souhaite, confier la mission de numérisation à un prestataire privé ou à un autre service de l'État. Dans cette hypothèse, la publication restera de sa responsabilité.

◇ Prestataire

Le prestataire peut tester la conformité du dossier numérique avec le standard CNIG. S'il est désigné par l'autorité compétente délégataire, il téléverse le dossier numérique dans le GPU.

2.1.2 Administrateurs locaux et autorités compétentes

Le ministère chargé de la santé est désigné autorité compétente pour la publication des SUP.

Servitude AS1 – Servitudes résultant de l'instauration de périmètres de protection autour des captages d'eaux destinées à l'alimentation en eau potable et des sources d'eaux minérales naturelles -28/05/2024

Il procède à la publication sur le GPU après que les Agences Régionales de la Santé (ARS) aient procédé à la numérisation des données relatives aux périmètres de protection des captages d'eaux potables, des périmètres sanitaires d'émergence des captages d'eaux minérales naturelles et des périmètres de protection des captages d'eaux minérales déclarées d'intérêt.

2.2 Où trouver les documents de base

- Préfecture du département (recueil des actes administratifs de l'Etat dans le département) pour les arrêtés de déclaration d'utilité publique ainsi que les arrêtés d'autorisation des sources d'eaux minérales naturelles (comportant les informations relatives au périmètre sanitaire d'émergence).
- Journal officiel de la République française pour les décrets en Conseil d'Etat déclarant d'intérêt public une source d'eau minérale naturelle et instituant un périmètre de protection
- ARS ou le ministère chargé de la santé pour les anciens décrets de déclaration d'intérêt public et d'assignation d'un périmètre de protection
- Rapport BRGM (1999) : les documents présentés dans l'atlas ne pourraient constituer des documents officiels en cas de litige éventuel.
- Annexes des PLU(i) et des cartes communales

2.3 Principes de numérisation

Application du standard CNIG SUP. La dernière version du standard CNIG SUP est consultable et téléchargeable ici : <http://cniq.gouv.fr/ressources-dematerialisation-documents-d-urbanisme-a2732.html>

Création d'une fiche de métadonnées respectant les dernières [consignes de saisie de métadonnées SUP du CNIG](#) via le [générateur de métadonnées en ligne sur le Géoportail de l'urbanisme](#).

2.4 Numérisation de l'acte

Copie de l'arrêté préfectoral ou du décret en Conseil d'Etat.

2.5 Référentiels géographiques et niveau de précision

Conformément au paragraphe 3.2.4 de la dernière version du standard CNIG SUP, les servitudes d'utilité publique doivent être numérisées à la résolution correspondant à la parcelle cadastrale.

2.6 Numérisation du générateur et de l'assiette

2.6.1 Périmètres de protection des captages d'eaux destinées à l'alimentation en eau potable

Le générateur

Le générateur est le point de prélèvement (captage, forage, prise d'eau superficielle, champ captant...). Sa géométrie est de type ponctuelle ou surfacique.

Les assiettes

Les assiettes sont constituées des périmètres constitués des terrains définis par l'arrêté préfectoral.

- un périmètre de protection immédiate,
- un périmètre de protection rapprochée,
- un périmètre de protection éloignée.

Les assiettes sont de type surfacique.

2.6.2 Périmètres de protection des captages d'eaux minérales naturelles

Le générateur

Le générateur est la source d'eau minérale naturelle, qui peut être composée de plusieurs émergences. Sa géométrie est de type ponctuelle ou surfacique.

L'assiette

Il s'agit du périmètre sanitaire d'émergence (obligatoire pour toutes les sources d'eau minérale naturelle) et éventuellement du périmètre de protection s'il a été assigné à une source déclarée d'intérêt public.

Le périmètre de protection peut porter sur des terrains disjoints.

L'assiette est de type surfacique.

3 Référent métier

Ministère chargé de la Santé
Direction générale de la santé
14 avenue Duquesne
75350 PARIS 07 SP

Annexe

Procédures d'instauration et de modification des servitudes

Instauration

a) Concernant les périmètres de protection des captages d'eaux destinées à l'alimentation en eau potable :

Ces périmètres sont instaurés par arrêté préfectoral déclarant d'utilité publique l'instauration, ou la modification, de périmètres de protection autour du point de prélèvement (art. R. 1321-6 à R. 1321-8 du code de la santé publique).

Cet arrêté peut être couplé à l'arrêté préfectoral déclarant d'utilité publique les travaux de prélèvement d'eau destinée à l'alimentation des collectivités humaines et à l'arrêté préfectoral autorisant l'utilisation d'eau en vue de la consommation humaine.

Principales étapes de la procédure :

- Délibération de la collectivité pour mise en place des périmètres de protection des captages d'eaux autour de l'ouvrage de prélèvement ;
- Constitution du dossier technique par la collectivité (aidée par bureau d'étude si besoin) ;
- Désignation de l'hydrogéologue agréé en matière d'hygiène publique par le directeur général de l'ARS ;
- Instruction locale par le préfet avec le concours du directeur général de l'ARS qui recueille l'avis de l'hydrogéologue agréé en matière d'hygiène publique et consultation des différents services ;
- Enquête publique réalisée conformément aux dispositions du livre Ier du code de l'expropriation pour cause d'utilité publique et du chapitre III du titre II du livre Ier du code de l'environnement ;
- Rapport de synthèse établi par le directeur général de l'agence régionale de santé et projet d'arrêté motivé soumis à l'avis du conseil départemental de l'environnement et des risques sanitaires et technologiques (CODERST) ;
- Publication de l'arrêté au recueil des actes administratifs ;
- Notification de l'arrêté aux personnes concernées ;
- Mise en œuvre des prescriptions fixées dans l'arrêté.

b) Concernant les périmètres de protection des captages d'eaux minérales naturelles :

1/ Périmètre sanitaire d'urgence

Demande d'autorisation d'exploitation de la source d'eau minérale naturelle adressée au préfet en application de l'article L. 1322-1 du code de la santé publique (article R. 1322-5 du code de la santé publique)

► Instruction locale par l'ARS, pour le compte du préfet, qui recueille l'avis de l'hydrogéologue agréé en matière d'hygiène publique désigné par le directeur général de l'ARS (R.1322-6 du code de la santé publique) ;

► Rapport de synthèse et projet d'arrêté préfectoral motivé soumis à l'avis du CODERST (R.1322-6 du code de la santé publique) ;

► Pour un usage thérapeutique de l'eau minérale naturelle (établissement thermal) ou si le pétitionnaire souhaite faire état d'effets favorables à la santé d'une eau minérale naturelle

conditionnée, le dossier doit être complété par des études cliniques et thérapeutiques pour saisine de l'Académie nationale de médecine, qui rend son avis sous 4 mois (article R. 1322-7 du code de la santé publique) ;

► Arrêté préfectoral d'autorisation d'exploiter une source d'eau minérale naturelle (article R. 1322-8 du code de la santé publique) déterminant le périmètre sanitaire d'émergence (article R. 1322-16 du code de la santé publique).

2/ Périmètre de protection (déclaration d'intérêt public)

La demande tendant à faire déclarer d'intérêt public une source minérale naturelle et à lui assigner un périmètre est adressée par le pétitionnaire au préfet conjointement ou postérieurement à la demande d'autorisation d'exploiter une source d'eau minérale naturelle concernée (R. 1322-17 du code de la santé publique).

(Les dossiers peuvent être déposés conjointement mais la déclaration d'intérêt public ne vaut pas autorisation d'exploiter et l'instauration du périmètre de protection est subordonnée à l'existence de la déclaration d'intérêt public) :

► Instruction locale par l'ARS, pour le compte du préfet, qui recueille l'avis de l'hydrogéologue agréé en matière d'hygiène publique ;

► Enquête publique réalisée conformément au chapitre IV du titre III du livre 1^{er} du code des relations entre le public et l'administration (R.1322-18)

► Avis du conseil municipal de chaque commune sur le territoire de laquelle est situé le périmètre de protection sollicité (R.1322-19)

► Rapport de synthèse du directeur général de l'ARS sur la demande et sur les résultats de l'enquête, accompagné de propositions motivées pour les suites à donner puis transmission au CODERST pour avis (R.1322- 20);

► Dossier transmis par le préfet au préfet de région (R.1322-21);

► Le préfet de région statue sur la demande de déclaration d'intérêt public d'une source d'eau minérale naturelle et d'assignation d'un périmètre de protection (R.1322-22).

Modification

Même procédure et mêmes formes que pour l'instauration de ces périmètres.

Pour les captages d'eaux destinées à l'alimentation en eau potable, en cas de modifications mineures d'un ou plusieurs périmètres de protection ou de servitudes afférentes, l'enquête publique est conduite selon une procédure simplifiée (article L. 1321-2-2 du code de la santé publique) dans les conditions définies à l'article R.1321-13-5 du code de la santé publique.

Pour les captages d'eaux minérales naturelles déclarées d'intérêt public, le périmètre de protection qui a été assigné peut-être modifié si de nouvelles circonstances en font reconnaître la nécessité (article L. 1322-3 du code de la santé publique). La procédure à conduire est identique à la procédure initiale.

D.T. ARS du Gard

30-2016-11-21-001

Arrêté portant déclaration d'utilité publique du projet
présenté par la commune de ST GENIES DE
MALGOIRES d'instauration des périmètres de protection
pour le captage dit "Forages F 4 et F 8 du Creux des
Fontaines"

PRÉFET DU GARD

Agence Régionale
de Santé
d'Occitanie

Nîmes, le 21 NOV. 2016

Délégation Départementale
du Gard

ARRÊTÉ n°

Portant Déclaration d'Utilité Publique du projet présenté par la commune de SAINT GENIES DE MALGOIRES d'instauration des périmètres de protection pour le captage dit « Forages F4 et F8 du Creux des Fontaines », situé sur ladite commune, au titre des articles L 1321-1 à L 1321-8 du Code de la Santé Publique

Portant autorisation de distribuer à la population de l'eau destinée à la consommation humaine

Portant autorisation de traitement de l'eau distribuée

Déclarant cessibles les terrains nécessaires à l'opération

Le Préfet du Gard, Chevalier de la Légion d'honneur

- VU la Directive n° 2000-60 du Parlement Européen et du Conseil du 23 octobre 2000 établissant un cadre pour une politique communautaire dans le domaine de l'eau,
- VU le Code de l'Expropriation pour cause d'Utilité Publique et notamment les articles L 11-1 à L 11-9 et R 11-1 à R 11-18,
- VU le Code Général des Collectivités Territoriales,
- VU le Code de l'Environnement et notamment les articles L 211-1 et L 211-2, L 214-1 à L 214-6, L 214-8, L 215-13, L 215-17 et R 214-1 à R 214-109 ;
- VU le Code de la Santé Publique et notamment les articles L 1321-1 à L 1321-10, L 1324-3 et L 1324-4, R 1321-1 à R 1321-61 et D 1321-103 à D 1321-105 ;
- VU le Code de l'Urbanisme et notamment les articles L 111-4, L 126-1, L 421-1 et suivants, R 111-2, R 126-1, R 126-2, R 411-2 et R 421-1 et suivants ;
- VU le décret n° 2007-49 du 11 janvier 2007 relatif à la sécurité sanitaire des eaux destinées à la consommation humaine,
- VU le décret n° 2012-97 du 27 janvier 2012 relatif à la définition d'un descriptif détaillé des réseaux des services publics de l'eau et de l'assainissement et d'un plan d'actions pour la réduction des pertes d'eau du réseau de distribution d'eau potable,

- VU l'arrêté ministériel du 29 mai 1997 modifié relatif aux matériaux et objets utilisés dans les installations fixes de production, de traitement et de distribution d'eau destinée à la consommation humaine ;
- VU l'arrêté ministériel du 11 septembre 2003 (*NOR : DEVE0320172A*) modifié fixant les prescriptions générales applicables aux prélèvements d'eau soumis à autorisation en application des articles L 214-1 à L 214-6 du Code de l'Environnement,
- VU l'arrêté ministériel du 11 janvier 2007 modifié relatif aux limites et références de qualité des eaux brutes et des eaux destinées à la consommation humaine mentionnées aux articles R 1321-2, R 1321-3, R 1321-7 et R 1321-38 du Code de la Santé Publique ;
- VU l'arrêté ministériel du 11 janvier 2007 modifié relatif au programme de prélèvements et d'analyses du contrôle sanitaire pour les eaux fournies par un réseau de distribution, pris en application des articles R 1321-10, R 1321-15 et R 1321-16 du Code de la Santé Publique ;
- VU l'arrêté ministériel du 2 mai 2007 (*NOR : DEVO0751365A*) relatif aux rapports annuels sur le prix et la qualité des services publics d'eau potable et d'assainissement,
- VU l'arrêté ministériel du 20 juin 2007 relatif à la constitution du dossier de la demande d'autorisation d'utilisation d'eau destinée à la consommation humaine mentionnée aux articles R 1321-6 à R 1321-12 et R 1321-42 du Code de la Santé Publique,
- VU l'arrêté du Préfet Coordonnateur du Bassin Rhône-Méditerranée du 3 décembre 2015 portant approbation du Schéma Directeur d'Aménagement et de Gestion des Eaux (SDAGE) du Bassin Rhône-Méditerranée et arrêtant le programme pluriannuel de mesures correspondant,
- VU l'arrêté interdépartemental (n° 30-2015-12-18-001) du 18 décembre 2015 approuvant le Schéma d'Aménagement et de Gestion des Eaux (SAGE) des Gardons,
- VU l'arrêté préfectoral (n° 2012278-0006) du 4 octobre 2012 portant autorisation au titre des articles L 214-1 à L 214-6 du Code de l'Environnement du captage dit « Forages F4 et F8 du Creux des Fontaines »,
- VU le dossier soumis aux enquêtes publiques et daté du 26 mars 2012,
- VU le rapport de Monsieur Pierre BERARD, hydrogéologue agréé en matière d'Hygiène Publique par le Ministère chargé de la Santé, en date du 15 mai 2009, relatif à la protection sanitaire du captage dit « Forages F4 et F8 du Creux des Fontaines » ;
- VU la délibération du conseil municipal de la commune SAINT GENIES DE MALGOIRES du 26 mars 2012 demandant à Monsieur le Préfet et pour le captage dit « Forages F4 et F8 du Creux des Fontaines » :
 - la Déclaration d'Utilité Publique des travaux de prélèvement d'eau et d'instauration des périmètres de protection,
 - la cessibilité des parcelles nécessaires à l'instauration des Périmètres de Protection Immédiate Principal et Satellite,
 - l'autorisation requise au titre de l'article R 214-1 du Code de l'Environnement,
 - l'autorisation requise au titre de l'article R 1321-6 du Code de la Santé Publique ;

- VU l'avis du Président du Conseil Départemental du Gard du 20 octobre 2015,
- VU l'avis de la Commission Locale de l'Eau (CLE) des Gardons du 30 septembre 2015,
- VU l'avis de la Directrice Régionale du Bureau de Recherches Géologiques et Minières du 9 octobre 2015,
- VU les avis du Directeur Départemental des Territoires et de la Mer du 30 septembre et du 23 octobre 2015,
- VU l'arrêté préfectoral du 23 novembre 2015 prescrivant l'ouverture de l'enquête préalable à la Déclaration d'Utilité Publique au titre du Code de la Santé Publique et l'enquête parcellaire et portant sur le captage dit « Forages F4 et F8 du Creux des Fontaines »,
- VU les résultats des enquêtes publiques qui se sont déroulées du 5 janvier au 5 février 2016,
- VU les conclusions et les avis du commissaire enquêteur du 5 mars 2016,
- VU les rapports du service instructeur (Délégation Départementale du Gard de l'Agence Régionale de Santé d'Occitanie) du 20 août 2015 et du 14 octobre 2016,
- VU l'avis du Conseil Départemental de l'Environnement et des Risques Sanitaires et Technologiques (CODERST) en date du 8 novembre 2016,

CONSIDERANT que les besoins, actuels et futurs, en eau destinée à l'alimentation humaine de la commune de SAINT GENIES DE MALGOIRES énoncés à l'appui du dossier sont justifiés ;

CONSIDERANT que les moyens mis en œuvre par la Collectivité sont de nature à garantir la salubrité publique en assurant la distribution d'une eau de qualité conforme à la réglementation sanitaire en vigueur et ce, en quantité suffisante ;

CONSIDERANT que le bassin versant des Gardons est classé dans le Schéma Directeur d'Aménagement et de Gestion des Eaux (SDAGE) Rhône-Méditerranée en bassin versant en déséquilibre quantitatif dans lequel des actions relatives aux prélèvements d'eau sont nécessaires pour atteindre le Bon Etat écologique,

CONSIDERANT que la demande et les engagements de la commune de SAINT GENIES DE MALGOIRES doivent être complétés par des prescriptions d'aménagement et de gestion permettant de promouvoir une utilisation efficace, économe et durable de la ressource en eau découlant de l'application de l'article L 211-1 du Code de l'Environnement et de respecter les dispositions du SDAGE ;

Sur proposition du Secrétaire Général de la Préfecture du Gard

ARRÊTE

DECLARATION D'UTILITE PUBLIQUE

ARTICLE 1

Sont déclarés d'utilité publique au bénéfice de la commune de SAINT GENIES DE MALGOIRES :

- les travaux réalisés en vue de la dérivation des eaux pour la consommation humaine à partir du captage dit « Forages F4 et F8 du Creux des Fontaines » situé sur le territoire de la commune de SAINT GENIES DE MALGOIRES,
- la création de Périmètres de Protection Immédiate, Rapprochée et Eloignée autour de ce captage et l'institution des servitudes associées pour assurer la protection des ouvrages et la qualité de l'eau.

En conséquence, la commune de SAINT GENIES DE MALGOIRES est autorisée à acquérir, soit à l'amiable, soit par voie d'expropriation et dans un délai de 5 ans à compter de la signature du présent arrêté, les terrains et les servitudes nécessaires à la réalisation du projet.

ARTICLE 2 : Autorisation de prélèvement d'eau destinée à la consommation humaine

La commune de SAINT GENIES DE MALGOIRES est autorisée à prélever et à dériver une partie des eaux souterraines par le captage dit « Forages F4 et F8 du Creux des Fontaines » dans les conditions fixées par le présent arrêté.

La présente autorisation ne dispense en aucun cas la commune de SAINT GENIES DE MALGOIRES de faire les déclarations ou d'obtenir les autorisations requises par des réglementations distinctes du Code de la Santé Publique et du Code de l'Environnement.

ARTICLE 3 : Localisation et caractéristiques du captage dit « Forages F4 et F8 du Creux des Fontaines »

Le captage dit « Forages F4 et F8 du Creux des Fontaines » est situé sur le territoire de la commune de SAINT GENIES DE MALGOIRES, au lieu-dit « La Fontaine » et à 1 km à l'ouest du centre de son chef-lieu. Son implantation est reportée en ANNEXE Ia du présent arrêté.

Le captage dit « Forages F4 et F8 du Creux des Fontaines » sollicite l'aquifère karstique de l'Urgonien sous une couverture de grès argileux.

Le captage dit « Forages F4 et F8 du Creux des Fontaines » présente une vulnérabilité importante aux pollutions dans la zone supposée de réalimentation de cet aquifère karstique.

Le captage dit « Forages F4 et F8 du Creux des Fontaines » est composé de deux forages de profondeur différente mais exploitant le même aquifère. Ces deux forages sont désignés comme suit :

- **Forage F4 (Forage d'hiver)** d'une profondeur de 93 mètres,
- **Forage F8 (Forage d'été)** d'une profondeur de 132 mètres.

Le forage F4 étant le moins profond, il est sollicité seulement en moyennes et hautes eaux.

Les deux forages **F4** et **F8** constituant ce captage sont eux-mêmes distants de 6,5 mètres entre eux. Ils sont situés dans la parcelle n° 92 de la section C de SAINT GENIES DE MALGOIRES au lieu-dit « La Fontaine ».

- Le forage F4 du captage dit du « Creux des Fontaines » correspond aux coordonnées topographiques suivantes :
 - en coordonnées Lambert II étendu :
X = 749 961 m Y = 1 884 414 m Z = 98,5 m NGF
 - en coordonnées Lambert 93 :
X = 769 550 m Y = 6 316 980 m Z = 98,5 m NGF

Le forage F4 du captage dit du « Creux des Fontaines » porte le n° 09387X0058/F4 dans la Banque du Sous-Sol (BSS) du BRGM.

- Le forage F8 du captage du « Creux des Fontaines » correspond aux coordonnées topographiques suivantes :
 - en coordonnées Lambert II étendu :
X = 749 982 m Y = 1 884 435 m Z = 96,95 m NGF
 - en coordonnées Lambert 93 :
X = 769 572 m Y = 6 317 002 m Z = 96,95 m NGF

Le forage F8 du captage dit du « Creux des Fontaines » porte le n° 09387X0052/FONTAI dans la Banque du Sous-Sol (BSS) du BRGM.

Le captage dit « Forages F4 et F8 du Creux des Fontaines » correspond à l'installation n° 030000811 et au point de surveillance (PSV) n° 0300000000981 dans le fichier SISE-Eaux de l'Agence Régionale de Santé.

Les prélèvements se font par pompage dans les deux forages F4 et F8 du captage dit du « Creux des Fontaines ». Un local technique au niveau de ce captage comprend une armoire électriques et un turbidimètre.

A la date de signature du présent arrêté, l'eau ainsi prélevée est refoulée vers le réservoir de tête de Tavillan (2 000 m³), lequel communique avec la station de surpression de Tavillan (ou des Jonquières) située à proximité immédiate de ce réservoir. Le traitement est effectué par injection de chlore gazeux dans la canalisation d'adduction du réseau communal de SAINT GENIES DE MALGOIRES.

Ces installations de traitement et de distribution seront modifiées dans les conditions présentées dans l'**Article 9** et l'**Article 10** du présent arrêté.

Le captage dit « Forages F4 et F8 du Creux des Fontaines » exploite les eaux de l'aquifère qui porte le n° 556C1 (« Calcaires et marnes tertiaires du bassin de SAINT CHAPTES et d'UZES en rive droite des Gardons ») dans la nomenclature du BRGM.

Ce captage est également concerné par l'entité hydrogéologique BDLisa n° 534AN00 (« Calcaires urgoniens sous couverture de la Vallée des Gardons »).

Cet aquifère correspond également à la masse d'eau souterraine qui porte le code n° 6128 (« Calcaires urgoniens des Garrigues du Gard dans le Bassin Versant des Gardons ») dans le SDAGE Rhône-Méditerranée.

ARTICLE 4 : Capacités de prélèvement autorisées

La commune de SAINT GENIES DE MALGOIRES est autorisée à prélever, à partir du captage dit « Forages F4 et F8 du Creux des Fontaines », des débits maximaux horaire, journalier et annuel tels qu'ils ont été précisés dans l'**Article 4** de l'arrêté préfectoral (n° 2012278-0006) du 4 octobre 2012 portant autorisation au titre des articles L 214-1 à L 214-6 du Code de l'Environnement.

Conformément aux articles L 214-8, R 214-57 et R 214-58 du Code de l'Environnement, un système de comptage adapté sera mis en place au niveau du captage dit « Forages F4 et F8 du Creux des Fontaines » pour comptabiliser les volumes prélevés. Ce système de comptage permettra de vérifier en permanence les débits réellement prélevés dans le Milieu Naturel avant traitement et mise en distribution.

- Tout système de remise à zéro de ce compteur sera interdit. Ce dispositif de comptage devra faire l'objet d'un entretien régulier et d'un contrôle au moins tous les deux ans. Une trace de ce contrôle sera conservée par la commune de SAINT GENIES DE MALGOIRES pendant une période de dix ans et pourra être demandée par le Service chargé de la Police de l'Eau. En cas d'anomalie, ce dispositif de comptage devra être remplacé afin de disposer en permanence d'une information fiable.
- L'exploitant choisi par la Collectivité devra consigner, sur un registre ou un cahier ou tout autre moyen informatique, les éléments de suivi de l'installation de prélèvement. Ces éléments de suivi de l'installation de prélèvement comprendront :
 - 1/ les volumes prélevés relevés au moins une fois par semaine,
 - 2/ le nombre d'heures de pompage par jour,
 - 3/ l'usage et les conditions d'utilisation des eaux prélevées et distribuées,
 - 4/ les variations éventuelles et constatées de la qualité des eaux souterraines prélevées et distribuées,
 - 5/ les changements constatés dans le régime des eaux,
 - 6/ les incidents survenus dans l'exploitation des installations ou le comptage des prélèvements et, notamment, les arrêts de pompage ;
 - 7/ le relevé des incidents signalés par l'installation de télésurveillance dont les caractéristiques sont décrites dans l'**Article 11** et l'**Article 15** du présent arrêté,
 - 8/ les défaillances de des installations de traitement dont celle de désinfection.

La commune de SAINT GENIES DE MALGOIRES sera tenue de conserver dix ans les dossiers correspondant à ces mesures et de les tenir à la disposition de l'autorité administrative, en particulier le Service chargé de la Police de l'Eau.

Chacun des deux forages F4 et F8 du captage dit du « Creux des Fontaines » est doté d'un compteur.

Le Forage F6 situé à proximité du captage dit « Forages F4 et F8 du Creux des Fontaines » et conservé comme piézomètre permettra d'assurer un suivi du niveau de la nappe captée.

ARTICLE 5 : Indemnisations et droits des tiers

La commune de SAINT GENIES DE MALGOIRES devra indemniser les usiniers, irrigants et autres usagers de l'eau de tous les dommages qu'ils pourront prouver avoir été causés par la dérivation des eaux.

Les indemnités qui pourront être dues aux propriétaires des terrains ou aux occupants concernés par le captage dit « Forages F4 et F8 du Creux des Fontaines » seront fixées selon les règles applicables en matière d'expropriation pour cause d'utilité publique. Les indemnités dues seront à la charge de la commune de SAINT GENIES DE MALGOIRES.

PERIMETRES DE PROTECTION

ARTICLE 6 : Délimitation des périmètres de protection du captage dit « Forages F4 et F8 du Creux des Fontaines »

Des Périmètres de Protection Immédiate, Rapprochée et Eloignée seront établis autour du captage dit « Forages F4 et F8 du Creux des Fontaines ».

Les Périmètres de Protection Immédiate Principal et Satellite et le Périmètre de Protection Rapprochée du captage dit « Forages F4 et F8 du Creux des Fontaines » seront situés sur la seule commune de SAINT GENIES DE MALGOIRES. Le Périmètre de Protection Eloignée de ce captage s'étendra sur onze communes.

En faisant ressortir l'importante productivité de l'aquifère sollicité, Monsieur Pierre BERARD, hydrogéologue agréé en matière d'Hygiène Publique par le Ministère chargé de la Santé, n'a pas fixé un débit maximal de prélèvement pour approvisionner la commune de SAINT GENIES DE MALGOIRES dans son avis sanitaire susvisé. Monsieur BERARD a toutefois souligné qu'un prélèvement à un débit cumulé de 149 m³/h par les deux forages ne présenterait pas un risque de tarissement de l'aquifère alimentant la commune de SAINT GENIES DE MALGOIRES.

S'agissant d'un aquifère karstique, Monsieur BERARD a délimité les périmètres de protection du captage dit « Forages F4 et F8 du Creux des Fontaines » indépendamment des débits prélevés.

L'hydrogéologue agréé a précisé que :

- le forage F8 (« Forage d'été ») du captage dit du « Creux des Fontaines » peut être utilisé toute l'année,
- le forage F4 (« Forage d'hiver ») du captage dit du « Creux des Fontaines », profond ne peut être utilisé que hors période d'été.

Les limites des Périmètres de Protection Immédiate, Rapprochée et Eloignée du captage dit « Forages F4 et F8 du Creux des Fontaines » s'étendront conformément aux plans portés en ANNEXE Ia, ANNEXE Ib, ANNEXE II et ANNEXE III du présent arrêté.

Le **Périmètre de Protection Immédiate Principal** comprendra une partie de la parcelle n° 92 de la section C de la commune de SAINT GENIES DE MALGOIRES, ainsi que des terrains non cadastrés, au lieu-dit « La Fontaine ». Sa superficie sera de 1 540 m².

Ce Périmètre de Protection Immédiate est reporté, en trait épais, sur l'ANNEXE Ia du présent arrêté.

Ce Périmètre de Protection Immédiate comprendra :

- les Forages F4 et F8 du captage dit du « Creux des Fontaines »,
- le local technique associé à ces ouvrages de captage,
- le Forage F6 utilisé comme piézomètre,
- la résurgence du « Creux des Fontaines » (« vasque ») et une partie du lit du cours d'eau temporaire qu'elle alimente,
- une portion de chemin non cadastré.

Ce Périmètre de Protection Immédiate Principal devra faire l'objet, suite à l'intervention d'un géomètre expert, d'un découpage cadastral. L'emprise de ce périmètre de protection devra, en effet, coïncider avec des limites cadastrales, en particulier s'agissant de l'actuelle parcelle n° 92 de la section C de la commune de SAINT GENIES DE MALGOIRES.

L'accès dans ce périmètre de protection se fera directement à partir d'une voirie publique.

Le **Périmètre de Protection Immédiate Satellite** correspondra à une partie des parcelles n° 884 et 917 de la section A de la commune de SAINT GENIES DE MALGOIRES, au lieu-dit « Serre Plouma ». Sa superficie sera de 100 m² (10 m x 10 m).

Les parcelles devant constituer ce Périmètre de Protection Immédiate sont reportées en ANNEXE Ib du présent arrêté.

Ce Périmètre de Protection Immédiate comprendra la source temporaire de la Dragée et l'aven situé à proximité de celle-ci.

Ce Périmètre de Protection Immédiate Satellite devra faire l'objet, suite à l'intervention d'un géomètre expert, d'un découpage cadastral. L'emprise de ce périmètre de protection devra, en effet, coïncider avec des limites cadastrales.

L'accès dans ce périmètre de protection se fera directement à partir d'une voirie publique. Cet accès pourra être complété, si nécessaire, par une servitude ou une acquisition de parcelle(s).

Le **Périmètre de Protection Rapprochée** concernera la seule commune de SAINT GENIES DE MALGOIRES. Sa superficie sera de 15,05 ha.

Ce Périmètre de Protection Rapprochée comprendra, en totalité ou en partie, les parcelles suivantes de la section C de la commune de SAINT GENIES DE MALGOIRES et du lieu-dit « La Fontaine » :

- n° 4, 5, 6, 7, 8, 9, 10, 11, 12, 13, 14, 15, 16, 17, 18, 19, 20, 21, 22, 23, 24, 25, 26, 29, 30, 43, 44, 45 (*partie*), 47, 48, 49, 50, 51, 52, 53, 54, 55, 56, 57, 58, 59, 60, 61, 62, 63, 64, 65, 66, 67, 68, 69, 70, 71, 72, 73, 81, 92 (*partie*), 93, 94, 95, 96 (*partie*), 97 (*partie*), 99 (*partie*), 150, 151, 152, 153, 154, 155, 156, 157, et 158.

Ce parcellaire sera modifié dès lors qu'une parcelle spécifique sera créée concernant le Périmètre de Protection Immédiate Principal.

Avec le Périmètre de Protection Immédiate Principale, ce Périmètre de Protection Rapprochée comprendra également un tronçon de voirie non cadastrée ainsi que la résurgence du « Creux des Fontaines » (« vasque ») et une partie du cours d'eau temporaire qu'elle alimente.

Ce Périmètre de Protection Rapprochée est reporté en **ANNEXE II** du présent arrêté.

Le **Périmètre de Protection Eloignée** du captage dit « Forages F4 et F8 du Creux des Fontaines » aura une superficie de l'ordre de 31 km².

Ce périmètre de protection s'étendra dans une zone de garrigues presque totalement inhabitées comprenant le « Bois des Lens » sur le territoire des communes de CRESPIAN, DOMES-SARGUES, FONS OUTRE GARDON, MAURESSARGUES, MONTAGNAC, MONTI-GNARGUES, MONTMIRAT, MOULEZAN, SAINT BAUZELY, SAINT GENIES DE MALGOIRES et SAINT MAMERT DU GARD.

Ce Périmètre de Protection Eloignée est reporté en **ANNEXE III** du présent arrêté.

ARTICLE 7 : Aménagement du captage dit « Forages F4 et F8 du Creux des Fontaines »

Les deux forages F4 et F8 du captage dit du « Creux des Fontaines » sont semi-enterrés, protégés par des abris cimentés et seront inclus, avec le piézomètre F6, dans le Périmètre de Protection Immédiate Principal délimité dans l'**Article 6** du présent arrêté.

Il sera nécessaire d'éviter une contamination directe en périodes de hautes eaux en raison de la pénétration de ces eaux dans les abris bétonnés contenant les têtes de ces forages F4 et F8 puis dans les tubages en acier laissés ouverts.

Pour cela, on prolongera le tubage en acier de chaque tête de forage sur 1,50 m, jusqu'à + 0,50 m au-dessus du Terrain Naturel, et on le raccordera à une bride étanche. Une cimentation de l'extrados (dans le bâti bétonné de chaque ouvrage) devra interdire les venues d'eau latérales lors des hautes eaux. Cette structure pourra être incluse dans un abri surélevé qui sera lui-même raccordé, pour chacun des deux forages, à une couronne bétonnée de 4 m de diamètre, épaisse de 0,30 à 0,40 m et légèrement déclive vers l'extérieur de façon à détourner les eaux superficielles.

Des robinets de prise d'eau brute seront mis en place sur la colonne d'exhaure de chacun des deux forages F4 et F8 du captage dit du « Creux des Fontaines ».

ARTICLE 8 : Prescriptions dans les périmètres de protection du captage dit « Forages F4 et F8 du Creux des Fontaines »

Article 8.1 Prescriptions dans les Périmètres de Protection Immédiate Principal et Satellite

8.1.1/ Le Périmètre de Protection Immédiate Principal du captage dit « Forages F4 et F8 du Creux des Fontaines » devra être propriété de la Collectivité. Cette obligation concernera, en particulier, la partie de la parcelle n° 92 de la section C de la commune de SAINT GENIES DE MALGOIRES incluse dans ce périmètre de protection.

Ce Périmètre de Protection Immédiate sera pour partie situé en zone inondable.

Conformément aux prescriptions de l'hydrogéologue agréé, ce Périmètre de Protection Immédiate délimité sur le terrain à la date de signature du présent arrêté sera agrandi de 2 à 3 m, côté

sud-est, pour y procéder au dégagement des arbres et arbustes et mettre en place un enrochement pour maintenir les terrains en surplomb.

La clôture de ce périmètre de protection ainsi agrandi comprendra un grillage sur une hauteur de 2 m et le portail d'entrée, fermant à clé, sera déplacé à proximité du pont.

En rive gauche du ruisseau communiquant avec la résurgence du « Creux des Fontaines », un merlon bétonné (sans barbacane) devra présenter une hauteur de 0,70 à 0,80 m en amont, de 0,65 m au milieu et de 0,50 m en aval. Sa fonction sera de retenir et de dériver, jusqu'au pont situé à 30 m en aval, les eaux superficielles souillées pouvant atteindre cette résurgence et issues des chemins et de la route d'accès aux habitations voisines.

De façon à cerner en totalité cette émergence, le grillage de 2 m de hauteur sera mis en place sur le merlon et ce, depuis le pont et le portail d'accès jusqu'en aval du forage F4 du captage dit du « Creux des Fontaines ».

L'intérieur de ce Périmètre de Protection Immédiate sera maintenu propre, régulièrement débroussaillé et fauché.

On veillera à ce qu'il n'existe pas d'aire où les eaux de surface puissent stagner et à ce que les eaux venant de l'extérieur puissent y pénétrer.

Tous dépôts, installations ou activités autres que ceux strictement nécessaires à l'exploitation et à l'entretien de ce captage communal seront interdits.

L'accès dans ce Périmètre de Protection Immédiate Principal sera réservé aux agents chargés de l'entretien des ouvrages et à ceux procédant aux mesures de contrôle et aux prélèvements d'eau.

8.1.2/ Le Périmètres de Protection Immédiate Satellite correspondra à une emprise de 10 m de côté. Ce périmètre de protection sera doté d'une clôture et d'une porte fermant à clé, celle-ci étant gardée en Mairie, pour interdire l'accès à l'aven. Cette clôture et cette porte auront une hauteur minimale de 2 mètres. Ce périmètre de protection devra être propriété de la commune de SAINT GENIES DE MALGOIRES.

8.1.3/ L'accès aux autres cavités situées dans l'emprise des Périmètres de Protection Rapprochée et Eloignée sera à surveiller ou à régler. Les rejets et dépôts y seront interdits.

Article 8.2 Prescriptions dans le Périmètre de Protection Rapprochée

Le **Périmètre de Protection Rapprochée** du captage dit « Forages F4 et F8 du Creux des Fontaines » aura une superficie volontairement réduite par rapport à celle qui prévaut pour un aquifère karstique.

Ce Périmètre de Protection Rapprochée s'étendra sur une distance de 200 à 300 m autour du captage dit « Forages F4 et F8 du Creux des Fontaines » en comprenant à l'est des calcaires sous couverture. Cette limitation de la superficie du Périmètre de Protection Rapprochée sera compensée par des exigences plus fortes en matière de protection.

Ce Périmètre de Protection Rapprochée sera pour partie situé en zone inondable.

Des servitudes seront instituées dans les parcelles ou parties de parcelles comprises dans ce Périmètre de Protection Rapprochée.

- Les forages F1 et F2 situés sur la parcelle n° 93 de la section C de la commune de SAINT GENIES DE MALGOIRES, parcelle voisine du captage dit « Forages F4 et F8 du Creux des Fontaines », seront obturés par cimentation.

- Les arbres situés à proximité de la clôture du Périmètre de Protection Immédiate Principal et menaçant de détériorer cette clôture en cas de chute devront être abattus.
- L'accès aux cavités éventuellement présentes dans ce Périmètre de Protection Rapprochée devra être surveillé ou réglementé. Les rejets et dépôts de déchets y seront interdits.
- Pour assurer la protection de la ressource captée, les prescriptions suivantes s'appliqueront et porteront sur les aspects répertoriés ci-après :

1 - Maintien de la protection de surface

1.1 - **Seront interdites**, l'ouverture et l'extension des carrières, la réalisation de fouilles, de fossés de terrassement ou excavations de plus de 2 m de profondeur ou d'une superficie supérieure à 100 m² ;

1.2 - Les remblais seront effectués avec des matériaux issus du site ou exempts de produits susceptibles de porter atteinte à la qualité des eaux. Ils seront réalisés de manière à restaurer la protection de la nappe captée contre les infiltrations d'eaux superficielles.

1.3 - Lors des opérations de curage des fossés ou cours d'eau, la couche imperméable superficielle sera préservée afin d'éviter l'infiltration d'eaux de surface polluées dans le sous-sol.

1.4 - Les puits et forages autres que ceux nécessaires au renforcement de la desserte en eau destinée à la consommation humaine de la commune de SAINT GENIES DE MALGOIRES seront interdits. Ceux existants seront répertoriés et sécurisés.

2 - Occupation du sol, eaux résiduaires et inhumations

Seront interdites :

2.1 - toutes constructions induisant la production d'eaux usées, sauf extension de logements existants dans les limites du SHON (Surface Hors Œuvre Nette), hormis la construction d'annexes non habitables associées à ces logements (garages, remises...) ;

2.2 - la mise en place de systèmes de collecte ou de traitement d'eaux résiduaires, quelle qu'en soit la nature, l'épandage ou le rejet desdites eaux sur le sol ou dans le sous-sol.

Les systèmes d'assainissement non collectif des habitations existantes seront impérativement mis en conformité avec la réglementation en vigueur.

2.3 - la mise en place d'habitations légères et de loisirs, l'établissement d'aires destinées aux gens du voyage, le camping et le stationnement de caravanes ;

2.4 - la création ou l'extension de cimetières, les inhumations en terrains privés et les enfouissements de cadavres d'animaux.

3 - Activités et installations à caractère industriel ou artisanal

Seront interdites les activités et installations suivantes :

3.1 - les aires de récupération, de démontage et de recyclage de véhicules à moteur ou de matériel d'origine industrielle ;

3.2 - les centres de traitement ou de transit des ordures ménagères,

3.3 - les stockages ou les dépôts spécifiques de tous produits susceptibles d'altérer la qualité bactériologique ou chimique des eaux, notamment les hydrocarbures et autres produits chimiques, les ordures ménagères, les immondices, les détritiques, les carcasses de véhicules, les fumiers, les engrais..., ainsi que les dépôts de matières réputées inertes, telles que les gravats de démolition, les encombrants, etc. vue l'impossibilité pratique d'en contrôler la nature ;

3.4 - toutes constructions nouvelles produisant des eaux résiduaires non assimilables au type domestique et relevant ou non de la législation sur les Installations Classées pour la Protection de l'Environnement (ICPE). Celles existantes devront respecter des prescriptions réglementaires complémentaires prenant spécifiquement en compte la vulnérabilité des eaux souterraines.

3.5 - l'implantation de nouvelles canalisations souterraines transportant des hydrocarbures liquides, des eaux usées de toutes natures, qu'elles soient brutes ou épurées, et tout autre produit susceptible de nuire à la qualité des eaux souterraines.

4 - Activités agricoles

4.1 - L'utilisation de produits phytosanitaires (pesticides) devra se faire dans les conditions d'emploi indiquées par la Cellule d'Etude et de Recherche sur la Pollution des Eaux par les Produits Phytosanitaires (CERPE) du Languedoc-Roussillon. Celle de composés azotés (fertilisants, engrais chimiques, effluents d'élevage) se fera dans les conditions du Code des bonnes pratiques agricoles.

Seront interdits :

4.2 - l'épandage ou le stockage « en bouts de champs » des boues issues de vidanges de systèmes d'assainissement non collectif ou de traitement d'eaux résiduaires,

4.4 - le parage d'animaux. *Le parage des animaux sera limité en nombre à la capacité de les nourrir sur le terrain et sans apport extérieur de nourriture.*

5 - Transports routiers

5.1 - Le passage des véhicules transportant des matières liquides toxiques et/ou polluantes (hydrocarbures et autres produits chimiques, lisiers et, en particulier, produits de traitement des cultures) susceptibles de polluer les eaux souterraines sera interdit. Une desserte locale strictement réservée aux seuls riverains pourra être envisagée à condition de prendre toutes mesures utiles pour éviter les risques de pollution.

5.2 - Les eaux de ruissellement ou les liquides déversés sur la chaussée, en cas d'accident, devront être recueillis dans des fossés ou caniveaux étanches et acheminés en dehors du Périmètre de Protection Rapprochée.

D'une manière générale, on réglementera dans l'emprise du Périmètre de Protection Rapprochée toutes activités ou tous faits susceptibles de porter atteinte, directement ou indirectement, à la qualité des eaux souterraines ou superficielles.

Ce Périmètre de Protection Rapprochée ainsi que le Périmètre de Protection Immédiate principal du captage dit « Forages F4 et F8 du Creux des Fontaines » constitueront une zone de protection de captage public d'eau potable dans le Plan d'Occupation des Sols (puis le Plan Local d'Urbanisme) de la commune de SAINT GENIES DE MALGOIRES. Il en sera de même pour le Périmètre de Protection Immédiate satellite.

Article 8.3 Prescriptions dans le Périmètre de Protection Eloignée

Le Périmètre de Protection Eloignée du captage dit « Forages F4 et F8 du Creux des Fontaines » correspondra aux formations calcaires du Barrémien à faciès urgonien et de l'Hauterivien à l'affleurement comprenant le Bois des Lens au sud et le bassin versant de l'Esquielle au nord.

Des mesures de prévention des pollutions et de protection efficaces des eaux superficielles ou souterraines devront être prises au droit des cavités ou pertes identifiées. Une vigilance particulière sera portée sur le devenir des sites des anciennes décharges et des carrières abandonnées.

Tout déversement de substances polluantes en amont des pertes situées dans l'aire d'alimentation du captage dit « Forages F4 et F8 du Creux des Fontaines » donnera lieu à un plan d'alerte et à des contrôles réguliers et ciblés de la qualité des eaux.

L'impact sur l'Environnement et sur le captage dit « Forages F4 et F8 du Creux des Fontaines » du relargage des eaux, après chaque événement pluvieux, du barrage écrêteur de crues de la « Serre Plouma » fera l'objet d'un suivi pour évaluer les risques de pollution lors des 2 ou 3 premiers épisodes de fortes précipitations après la réalisation de ce barrage.

Les autorités chargées d'instruire les dossiers relatifs aux projets de constructions, installations, activités ou travaux imposeront aux pétitionnaires toutes mesures visant à éviter les dépôts,

écoulements, rejets directs ou indirects, dans le sous-sol ou le réseau hydrographique, de tous produits et matières susceptibles de porter indirectement atteinte à la qualité des eaux souterraines.

Dans leur dossier de déclaration ou de demande d'autorisation, les exploitants d'Installations Classées pour la Protection de l'Environnement (ICPE) prendront spécialement en compte les risques de pollutions susmentionnés. À ce titre, ces installations pourront être soumises à des prescriptions spécifiques.

TRAITEMENT ET DISTRIBUTION DE L'EAU

ARTICLE 9 : Modalités de la distribution

La commune de SAINT GENIES DE MALGOIRES est autorisée à traiter et à distribuer au Public de l'eau destinée à l'alimentation humaine à partir du captage dit « Forages F4 et F8 du Creux des Fontaines » dans le respect des modalités précisées dans les alinéas suivants et dans l'**Article 10** du présent arrêté.

- La commune de SAINT GENIES DE MALGOIRES mènera à terme les travaux qui découlent du Schéma Directeur d'Alimentation en Eau Potable dont elle s'est dotée et qui sera complété par l'optimisation de son interconnexion avec le Syndicat Intercommunal à Vocation Unique (SIVU) d'Alimentation en Eau Potable (AEP) de LEINS GARRIGUES.

La commune de SAINT GENIES DE MALGOIRES prévoira une modification de son réseau de distribution en s'assurant que celui-ci soit desservi par un réservoir de tête d'un volume approprié et dans lequel l'eau traitée sera stockée avant mise en distribution.

- Dans tous les cas, l'eau distribuée devra respecter les limites de qualité des eaux destinées à la consommation humaine, lesquelles découlent de l'application du Code de la Santé Publique. Le suivi des références de qualité permettra d'optimiser le traitement de l'eau distribuée.
- S'agissant de la turbidité, il devra être respecté la limite de qualité de 1 NFU en s'assurant que la référence de 0,5 NFU constitue un point de consigne pour l'optimisation de la filtration conformément à l'**Article 10** du présent arrêté.
- Les prescriptions rappelées ci-dessus concernant la turbidité s'appliqueront également au SIVU d'AEP de LEINS GARRIGUES.
- L'exploitant de la commune de SAINT GENIES DE MALGOIRES veillera à maintenir une concentration minimale en chlore libre de 0,3 mg/l au point de mise en distribution et à viser une concentration de 0,1 mg/l en tous points du réseau d'eau destinée à la consommation humaine.
- L'exploitant de la commune de SAINT GENIES DE MALGOIRES veillera à distribuer une eau à l'équilibre calco-carbonique ou légèrement incrustante.
- L'exploitant de la commune de SAINT GENIES DE MALGOIRES veillera à ce qu'il n'y ait aucune interconnexion entre le réseau public d'eau destinée à la consommation humaine et toute ressource en eau privée.

- Les branchements en plomb qui pourraient subsister seront supprimés dans les plus courts délais possibles.
- L'ensemble des propriétaires concernés sera informé des risques sanitaires liés à la présence de ce matériau et de la nécessité de supprimer, également dans les plus courts délais possibles, les canalisations en plomb à l'intérieur des habitations. Cette information incombera à Monsieur le Maire de la commune de SAINT GENIES DE MALGOIRES.
- La commune de SAINT GENIES DE MALGOIRES devra prévoir le remplacement des canalisations en PolyChlorure de Vinyle susceptibles de relâcher du Chlorure de Vinyle Monomère.
- Le rendement du réseau, calculé selon les dispositions énoncées dans l'arrêté ministériel du 2 mai 2007 susvisé, devra être maintenu, dans un délai de trois ans, en permanence supérieur à 75 %.
- Pour cela, l'exploitant de la commune de SAINT GENIES DE MALGOIRES disposera des moyens nécessaires à l'évaluation des débits des fuites et de la localisation de celles-ci. Elle procédera systématiquement à la réparation des fuites sur le réseau de distribution.
- Les ouvrages de captage, l'installation de traitement, le(s) réservoir(s) et le réseau de distribution devront être conçus et entretenus suivant les dispositions de la réglementation en vigueur.

ARTICLE 10 : Traitement de l'eau distribuée

Article 10.1 Filière de traitement

L'eau brute prélevée par le captage dit « Forages F4 et F8 du Creux des Fontaines » devra faire l'objet :

- d'un suivi en continu de la turbidité,
- d'un traitement de filtration
- d'un traitement de désinfection par injection de chlore gazeux avant le points de mise en distribution.

Article 10.2 Filtration

Le procédé de filtration qui sera mis en place devra être adapté à la nature karstique de l'eau brute à traiter.

L'installation qui sera mise en place comprendra un suivi en continu de la turbidité de l'eau brute et de l'eau traitée.

Ce suivi de la turbidité sera couplé à un enregistreur et permettra à l'exploitant d'intervenir sans délai en cas d'anomalie et, en particulier, de non-respect de la référence et de la limite de qualité de l'eau traitée mentionnées dans l'**Article 9** du présent arrêté.

Un contre-lavage de l'installation de filtration sera assuré par de l'eau filtrée stockée dans une bache ou un réservoir.

L'évacuation des résidus solides et/ou liquides issus du contre-lavage de cette installation de filtration devra être réalisée dans les conditions définies par le Service chargé de la Police de l'Eau (Service Eau et Inondation de la Direction Départementale des Territoires et de la Mer). Ce

service précisera le mode d'évacuation de ces résidus (rejet dans le réseau d'assainissement communal ou directement dans le Milieu Naturel) et les flux maximaux de pollution à respecter (concentrations et débits).

Article 10.3 Désinfection

L'installation de traitement comprendra au moins deux bouteilles de chlore reliées entre elles par un inverseur permettant un basculement automatique d'une bouteille vide vers une bouteille pleine.

L'injection du désinfectant sera asservie au débit d'eau traitée mise en distribution.

Article 10.4 Dispositions complémentaires

Il conviendra de veiller à ce que l'eau mise en distribution soit constamment à l'équilibre calco-carbonique ou légèrement incrustante conformément à l'**Article 9** du présent arrêté.

On veillera à ce que l'installation de traitement soit située hors zone inondable.

Dans le cas d'une modification significative de la qualité de l'eau mettant en cause l'efficacité du traitement, la présente autorisation sera à reconsidérer.

ARTICLE 11 : Surveillance de la qualité de l'eau et télésurveillance

1/ La commune de SAINT GENIES DE MALGOIRES veillera au bon fonctionnement de son système de production, de traitement et de distribution et organisera la surveillance de la qualité de l'eau distribuée.

2/ Un dispositif de télésurveillance et de télégestion permettra d'avertir en temps réel les responsables de la commune de SAINT GENIES DE MALGOIRES et son exploitant, dans les plus brefs délais, de tout incidents, en particulier :

- du dysfonctionnement des pompes des deux forages (F4 et F8),
- d'un dépassement de la référence de qualité pour la turbidité de l'eau traitée (*après mise en service de l'installation de filtration*),
- du dysfonctionnement du dispositif de chloration,
- du changement de bouteille de chlore (« alarme bouteille de chlore vide »),
- de l'absence de chlore libre dans l'eau traitée au point de mise en distribution,
- de l'intrusions de personnes non autorisées dans les installations sensibles du réseau public d'eau destinée à la consommation humaine mentionnées dans l'**Article 15** du présent arrêté.

Cette installation de télésurveillance et de télégestion permettra également le suivi en continu :

- de la hauteur de la nappe captée mesurée par le piézomètre correspondant au forage F6 du « Creux des Fontaines »,
- de la turbidité de l'eau brute par un turbidimètre couplé à un enregistreur,
- de la turbidité de l'eau traitée par un turbidimètre couplé à un enregistreur (*après mise en place de l'installation de filtration*),
- de la concentration en chlore libre au point de mise en distribution,
- des débits prélevés et mis en distribution.

Ce dispositif de télésurveillance et de télégestion sera adapté suite aux modifications de l'installation de traitement et des conditions d'interconnexion avec le SIVU d'AEP de LEINS GARRIGUES et à la création d'un nouveau réservoir (*ou la réhabilitation de celui existant*) de la commune de SAINT GENIES DE MALGOIRES.

3/ En cas de difficultés particulières ou de dépassements des exigences de qualité, la commune de SAINT GENIES DE MALGOIRES et son exploitant préviendront l'Agence Régionale de Santé dès qu'ils en auront connaissance. Dans ce cas, des analyses complémentaires pourront être prescrites aux frais de l'exploitant.

4/ Les résultats des mesures ou analyses seront enregistrés et tenus trois ans à la disposition des services chargés du contrôle, sauf demande particulière du Service chargé de la Police de l'Eau visée dans l'Article 4 du présent arrêté.

ARTICLE 12 : Contrôle de la qualité de l'eau

La qualité de l'eau destinée à la consommation humaine produite et distribuée par la commune de SAINT GENIES DE MALGOIRES sera contrôlée selon un programme annuel défini en application de la réglementation en vigueur et mis en œuvre par le laboratoire agréé par le Ministère chargé de la Santé pour le département du Gard. Les frais d'analyses et de prélèvements seront à la charge de l'exploitant selon les tarifs et modalités également fixés par la réglementation en vigueur.

Le contrôle réglementaire sera réalisé sur les points de surveillance identifiés dans le système informatique SISE-Eaux de l'Agence Régionale de Santé ci-dessous :

Installations				Points de surveillance		
Type	Code	Nom	Classe	Code PSV	Nom	Type
CAP	030000811	FORAGES F4 ET F8 DU CREUX DES FONTAINES	100 à 1 999 m ³ /j	0300000000981	SORTIE CAPTAGE	P
TTP	030000814	STATION DE TA- VILLAN	1 000 à 2 999 m ³ /j	0300000000984	STATION DE TA- VILLAN (eau traitée)	P
UDI	030000815	SAINT GENIES DE MALGOIRES	2 000 à 4 999 habi- tants	0300000000985	Mairie de SAINT GE- NIES DE MAL- GOIRES (*)	P

(*) : non compris les points secondaires du réseau de distribution

Ce contrôle réglementaire sera modifié pour tenir compte de toute restructuration du réseau d'eau destinée à la consommation humaine de la commune de SAINT GENIES DE MALGOIRES.

L'autocontrôle de l'exploitant portera sur la mesure de la turbidité de l'eau brute et du chlore libre au point de mise en distribution et en distribution. Il sera fait usage, au point de mise en distribution, de sondes de mesure reliées à l'installation de télésurveillance et de télégestion et, pour les mesures du chlore libre en distribution, d'un comparateur colorimétrique.

Cet autocontrôle sera modifié pour tenir compte, en particulier, de la mise en place de l'installation de filtration.

ARTICLE 13 : Dispositifs permettant les prélèvements et le contrôle des installations

Les robinets de prélèvements devront permettre :

- le remplissage des flacons : hauteur libre d'au moins 40 cm entre le robinet et le réceptacle permettant l'évacuation des eaux d'écoulement à l'extérieur du bâti ;
- le flambage des robinets,
- l'identification de la nature et de la provenance de l'eau qui s'écoule (panonceau, plaque gravée).

Chaque tête de forage sera équipée d'un robinet flambable conformément à l'**Article 7** du présent arrêté.

ARTICLE 14 : Information sur la qualité de l'eau distribuée

L'ensemble des résultats d'analyses des prélèvements effectués au titre du contrôle sanitaire et les synthèses commentées que peut établir l'Agence Régionale de Santé sous la forme de bilans sanitaires de la situation pour une période déterminée seront portés à la connaissance du Public selon les dispositions de la réglementation en vigueur.

ARTICLE 15 : Mesures à prendre en cas de pollutions accidentelles et alarmes anti-intrusion

1/ Mesures à prendre en cas de pollution accidentelle

Tout déversement de substances polluantes en amont des pertes karstiques situées dans le Périmètre de Protection Eloignée et, le cas échéant, dans le Périmètre de Protection Rapprochée du captage dit « Forages F4 et F8 du Creux des Fontaines » donnera lieu à une procédure d'intervention et à des contrôles réguliers et ciblés de la qualité des eaux.

S'agissant des pollutions à partir des voiries routières, des plans d'alerte et d'intervention pourront être établis à l'initiative de la commune de SAINT GENIES DE MALGOIRES avec, notamment, le Service Interministériel de Défense et de Protection Civile de la Préfecture du Gard et le Service Départemental d'Incendie et de Secours et associer les responsables des voiries concernées, en particulier le Conseil Départemental, pour celles dont ils ont la charge.

En cas de pollution accidentelle du captage dit « Forages F4 et F8 du Creux des Fontaines », le prélèvement pour la desserte en eau destinée à la consommation humaine sera interrompu et l'Agence Régionale de Santé en sera avertie. Ce captage ne pourra être remis en service pour cet usage qu'au vu d'une ou de plusieurs analyse(s), réalisée(s) par le laboratoire agréé par le Ministère chargé de la Santé, attestant de la bonne qualité de l'eau produite.

2/ Alarmes anti-intrusions

Des dispositifs d'alarmes anti-intrusions permettront de détecter la pénétration de personnes non autorisées dans les installations sensibles du réseau public d'eau destinée à la consommation humaine de la commune de SAINT GENIES DE MALGOIRES. Ces dispositifs seront mis en place au niveau :

- des forages F4 et F8 constituant le captage dit du « Creux des Fontaines »,
- du local technique proche de ces forages,
- du réservoir de Tavillan,
- de la station de surpression de Tavillan (ou des Jonquières),
- de l'installation de traitement des eaux prélevées par ce captage,
- et des ouvrages sensibles du réseau de distribution.

Ces dispositifs d'alarmes seront reliés à l'installation de télésurveillance mentionnée dans l'**Article 11** du présent arrêté.

Ces dispositifs d'alarmes seront adaptés aux modifications de la desserte en eau de la commune de SAINT GENIES DE MALGOIRES, en particulier pour la surveillance de l'installation de filtration.

ARTICLE 16 : Situation du captage dit « Forages F4 et F8 du Creux des Fontaines » par rapport au Code de l'Environnement

1/ Par arrêté préfectoral (n° 2012278-0006) du 4 octobre 2012, le Service chargé de la Police de l'Eau de la Direction Départementale des Territoires et de la Mer a considéré que le captage dit « Forages F4 et F8 du Creux des Fontaines » relevait, au titre des articles L 214-1 à L 214-6 du Code de l'Environnement, de la rubrique n° 1.1.2.0. de la nomenclature annexée à l'article R 214-1 de ce code. Cette rubrique traite des « prélèvements permanents ou temporaires [...] dans un système aquifère, à l'exclusion de nappes d'accompagnement de cours d'eau, par pompage, drainage, dérivation ou tout autre procédé [...] »

Le Service chargé de la Police de l'Eau, en se fondant sur le débit maximal annuel de prélèvement sollicité par la commune de SAINT GENIES DE MALGOIRES et sur la sensibilité du Milieu Naturel, a soumis à AUTORISATION au titre de cette rubrique du Code de l'Environnement le prélèvement par le captage dit « Forages F4 et F8 du Creux des Fontaines ».

2/ Ce prélèvement devra respecter les dispositions de l'arrêté ministériel du 11 septembre 2003 (NOR : DEVE0320172A) susvisé fixant les prescriptions générales applicables aux prélèvements soumis à autorisation en application des articles L 214-1 à L 214-3 du Code de l'Environnement.

3/ Le rejet des effluents issus du traitement de filtration de l'eau prélevée par le captage dit « Forages F4 et F8 du Creux des Fontaines » dans le Milieu Naturel relèvera des rubriques suivantes de la nomenclature annexée à l'article R 214-1 susvisé du Code de l'Environnement :

- rubrique n° 2.2.1.0. relative aux débits des rejets dans les eaux douces superficielles susceptibles de modifier le régime des eaux [...],
- rubrique n° 2.2.3.0. relative aux flux de pollution dans les rejets vers les eaux de surface [...].

Le Service chargé de la Police de l'eau établira si ce rejet de l'installation de traitement de l'eau prélevée par ce captage communal sera soumis à DECLARATION ou à AUTORISATION au titre des articles susvisés du Code de l'Environnement.

4/ Tout sondage, forage, y compris les essais de pompage, création de puits ou d'ouvrage souterrain, non destiné à un usage domestique, exécuté en vue de la recherche ou de la surveillance d'eaux souterraines ou en vue d'effectuer un prélèvement temporaire ou permanent dans les eaux souterraines, y compris dans les nappes d'accompagnement de cours d'eau, relèvera d'une procédure de DECLARATION au titre de la rubrique n° 1.1.1.0. de la nomenclature annexée à l'article R 214-1 du Code de l'Environnement.

5/ La commune de SAINT GENIES DE MALGOIRES devra faire parvenir au service chargé de la Police de l'Eau chaque année, avant le 1^{er} juillet, le Rapport sur le Prix et la Qualité des Services (RPQS) conformément aux dispositions de l'arrêté ministériel du 2 mai 2007 (NOR : DEVO0751365A) susvisé. Dans ce rapport, seront indiqués les volumes hebdomadaires prélevés l'année précédente.

6/ La commune de SAINT GENIES DE MALGOIRES devra renseigner chaque année, avant le 1^{er} juillet, l'Observatoire sur les services publics de l'eau et de l'assainissement (SISPEA) pour l'année précédente.

ARTICLE 17 : Entretien des ouvrages

Les ouvrages du captage dit « Forages F4 et F8 du Creux des Fontaines » et les installations de traitement, de stockage et de distribution seront régulièrement entretenus et contrôlés.

Il en sera de même pour les ouvrages du SIVU d'AEP de LEINS GARRIGUES.

ARTICLE 18 : Respect de l'application du présent arrêté

Le bénéficiaire du présent acte de Déclaration d'Utilité Publique et d'autorisation veillera au respect de l'application du présent arrêté, y compris des servitudes dans les périmètres de protection.

Les installations, ouvrages, travaux ou activités, objets du présent arrêté, seront situés, installés et exploités conformément aux plans et contenu du dossier de demande d'autorisation.

Tout projet de modification des installations et des conditions d'exploitation, de production et de distribution de l'eau destinée à la consommation humaine de la commune de SAINT GENIES DE MALGOIRES mentionnées dans le présent arrêté devra être déclaré au Préfet, accompagné de tous les éléments utiles pour l'appréciation de ce projet préalablement à son exécution. La présente disposition devra, en particulier, respecter les dispositions de l'article R 214-18 du Code de l'Environnement.

Faute pour le bénéficiaire de se conformer, dans le délai fixé, aux dispositions prescrites, l'Administration pourra prononcer la déchéance de la présente autorisation et prendre les mesures nécessaires pour faire disparaître, aux frais de la commune de SAINT GENIES DE MALGOIRES, tout dommage provenant de son fait ou pour prévenir ces dommages dans l'intérêt de l'Environnement, de la Sécurité et de la Santé Publique, sans préjudice de l'application des dispositions pénales relatives aux contraventions au Code de l'Environnement.

Il en sera de même dans le cas où, après s'être conformée aux mesures prescrites, la commune de SAINT GENIES DE MALGOIRES changeait ensuite l'état des lieux fixé par le présent arrêté sans y être préalablement autorisée ou si elle ne maintenait pas constamment les installations en état normal de bon fonctionnement.

Les agents du Service de l'Etat chargé de la Police de l'Eau et ceux de l'Agence Régionale de Santé devront avoir accès à tout moment aux installations dans les conditions fixées par le Code de l'Environnement et le Code de la Santé Publique. Ils pourront demander la communication de toute pièce utile au contrôle de la bonne exécution du présent arrêté.

ARTICLE 19 : Délais et durée de validité

Les installations, activités, dépôts, ouvrages et occupations du sol existants, ainsi que les travaux et aménagements décrits, devront satisfaire aux obligations du présent arrêté dans un délai maximal de 2 ans, sauf mention particulière précisée aux articles concernés.

Les dispositions du présent arrêté pris au titre du Code de la Santé Publique et du Code de l'Environnement demeureront applicables tant que le captage dit « Forages F4 et F8 du Creux des Fontaines » participera à l'approvisionnement de la commune de SAINT GENIES DE MALGOIRES dans les conditions fixées par celui-ci.

Si les principes mentionnés à l'article L 211-1 du Code de l'Environnement n'étaient pas garantis par l'exécution des prescriptions du présent arrêté, le Préfet pourrait imposer par arrêté complémentaire toutes prescriptions spécifiques nécessaires.

Dans le cas où la commune de SAINT GENIES DE MALGOIRES transférerait ses installations à une autre Collectivité, le nouveau bénéficiaire de l'autorisation devrait en faire la déclaration au Préfet, dans les trois mois qui suivraient le transfert de ces installations, conformément aux dispositions de l'article R 214-45 du Code de l'Environnement.

ARTICLE 20 : Notification et publicité de l'arrêté

Le présent arrêté est transmis à :

- Monsieur le Maire de la commune de SAINT GENIES DE MALGOIRES,
- Madame et Messieurs les Maires des autres communes concernées par le Périmètre de Protection Eloignée : CRESPIAN, DOMESSARGUES, FONS OUTRE GARDON, MAURES-SARGUES, MONTAGNAC, MONTIGNARGUES, MONTMIRAT, MOULEZAN, SAINT BAUZELY et SAINT MAMERT DU GARD.

Le présent arrêté est transmis en vue :

- de mettre en œuvre les dispositions de cet arrêté et de sa notification sans délai, par Monsieur le Maire de la commune de SAINT GENIES DE MALGOIRES, aux propriétaires des parcelles concernées par les Périmètres de Protection Immédiate et Rapprochée dans les conditions définies dans le Code de l'Expropriation pour cause d'Utilité Publique et dans le décret n° 2007-1581 du 7 novembre 2007 ;
- de mettre à disposition du public par affichage en Mairies des communes mentionnées ci-dessus pendant une durée de deux mois ledit arrêté,
- d'insérer les servitudes dans le Plan d'Occupation des Sols (puis le Plan Local d'Urbanisme) de la commune de SAINT GENIES DE MALGOIRES. Les Périmètres de Protection Immédiate Principal et Rapprochée du captage dit « Forages F4 et F8 du Creux des Fontaines » devront correspondre à une zone spécifique de protection de captage public d'eau potable dans le document d'urbanisme de cette commune. Il en sera de même pour le Périmètre de Protection Immédiate Satellite.
- d'insérer le présent arrêté dans les annexes sanitaires des documents d'urbanisme des communes de DOMESSARGUES, FONS OUTRE GARDON, MAURESSARGUES, MONTAGNAC, MONTIGNARGUES, MONTMIRAT, MOULEZAN, SAINT BAUZELY et SAINT MAMERT DU GARD ;
- et d'insérer le présent arrêté dans les annexes sanitaires du document d'urbanisme de la commune de CRESPIAN dès son élaboration.

Le procès-verbal de l'accomplissement des formalités d'affichage sera dressé par les soins de Monsieur le Maire de la commune de SAINT GENIES DE MALGOIRES.

Un extrait du présent arrêté sera inséré, par les soins du Préfet et aux frais de la commune de SAINT GENIES DE MALGOIRES, dans deux journaux locaux ou régionaux.

Monsieur le Maire de la commune de SAINT GENIES DE MALGOIRES transmettra à l'Agence Régionale de Santé (Délégation Départementale du Gard), dans un délai de 6 mois après la date de la signature du présent arrêté, une note sur l'accomplissement des formalités relatives :

- à la notification aux propriétaires des parcelles concernées par les Périmètres de Protection Immédiate et Rapprochée du captage dit « Forages F4 et F8 du Creux des Fontaines »,

- à l'insertion des Périmètres de Protection Immédiate et Rapprochée du captage dit « Forages F4 et F8 du Creux des Fontaines » dans le document d'urbanisme de la commune de SAINT GENIES DE MALGOIRES,
- et à l'insertion du présent arrêté dans les documents d'urbanisme des communes de DOMESSARGUES, FONS OUTRE GARDON, MAURESSARGUES, MONTAGNAC, MONTIGNARGUES, MONTMIRAT, MOULEZAN, SAINT BAUZELY et SAINT MAMERT DU GARD.

ARTICLE 21 : Délais de recours et droits des tiers

Le présent arrêté peut faire l'objet d'un recours contentieux auprès du Tribunal Administratif de NÎMES (16, avenue Feuchères / CS 88010 / 30941 NÎMES CEDEX 09) :

- en ce qui concerne la Déclaration d'Utilité Publique :

En application de l'article R 421-1 du Code de Justice Administrative : par toute personne ayant intérêt pour agir dans un délai de deux mois à compter de son affichage en mairie ;

- en ce qui concerne les Servitudes d'Utilité Publique :

En application de l'article R 421-1 du Code de Justice Administrative : par les propriétaires concernés dans un délai de deux mois à compter de sa notification ;

- en ce qui concerne le Code de l'Environnement :

En application des articles L 211-6, L 214-10 et L 216-2 du Code de l'Environnement :

- par le bénéficiaire, dans un délai de deux mois à compter de sa notification ;
- par les tiers dans un délai de 4 ans à compter de sa publication ou de son affichage, ce délai étant le cas échéant prolongé jusqu'à la fin d'une période de deux années suivant la mise en activité de l'installation.

ARTICLE 22 : Sanctions applicables en cas de non respect de la protection des ouvrages

En application de l'article L 1324-3 du Code de la Santé Publique, le fait de ne pas se conformer aux dispositions des actes portant Déclaration d'Utilité Publique est puni d'un an d'emprisonnement et de 15 000 € d'amende.

En application de l'article L 1324-4 du Code de la Santé Publique, le fait de dégrader des ouvrages publics destinés à recevoir ou à conduire des eaux d'alimentation, de laisser introduire des matières susceptibles de nuire à la salubrité dans l'eau des source, des fontaines, des puits, des citernes, des conduites, des aqueducs et des réservoirs d'eau servant à l'alimentation publique est puni de trois ans d'emprisonnement et 45 000 € d'amende.

En cas de non respect des dispositions du présent arrêté, il pourra être fait application, à l'encontre de la commune de SAINT GENIES DE MALGOIRES et de ses représentants, des sanctions administratives prévues aux articles L 216-1 et suivants du Code de l'Environnement ainsi que des sanctions pénales prévues par les articles L 216-9 à 216-12 de ce même code.

ARTICLE 23

- Le Secrétaire Général de la Préfecture du Gard,
 - Le Maire de la commune de SAINT GENIES DE MALGOIRES,
 - Le Président du Syndicat Intercommunal à Vocation Unique d'Alimentation en Eau Potable de LEINS GARRIGUES,
 - Les Maires des communes de CRESPIAN, DOMESSARGUES, FONS OUTRE GARDON, MAURESSARGUES, MONTAGNAC, MONTIGNARGUES, MONTMIRAT, MOULEZAN, SAINT BAUZELY et SAINT MAMERT DU GARD ;
 - Le Chef de la Délégation Inter Services de l'Eau,
 - La Directrice Générale de l'Agence Régionale de Santé,
 - Le Directeur Départemental des Territoires et de la Mer,
 - Le Directeur Régional de l'Environnement, de l'Aménagement et du Logement,
- sont chargés, chacun en ce qui le concerne, de l'exécution du présent arrêté qui sera publié au Recueil des Actes Administratifs de la Préfecture du Gard.

Le Préfet,

Pour le Préfet,
le secrétaire général

François LALANNE

Pièces annexées :

ANNEXE Ia : Périmètre de Protection Immédiate principal du captage dit « Forages F4 et F8 du Creux des Fontaines »

ANNEXE Ib : Périmètre de Protection Immédiate satellite du captage dit « Forages F4 et F8 du Creux des Fontaines »

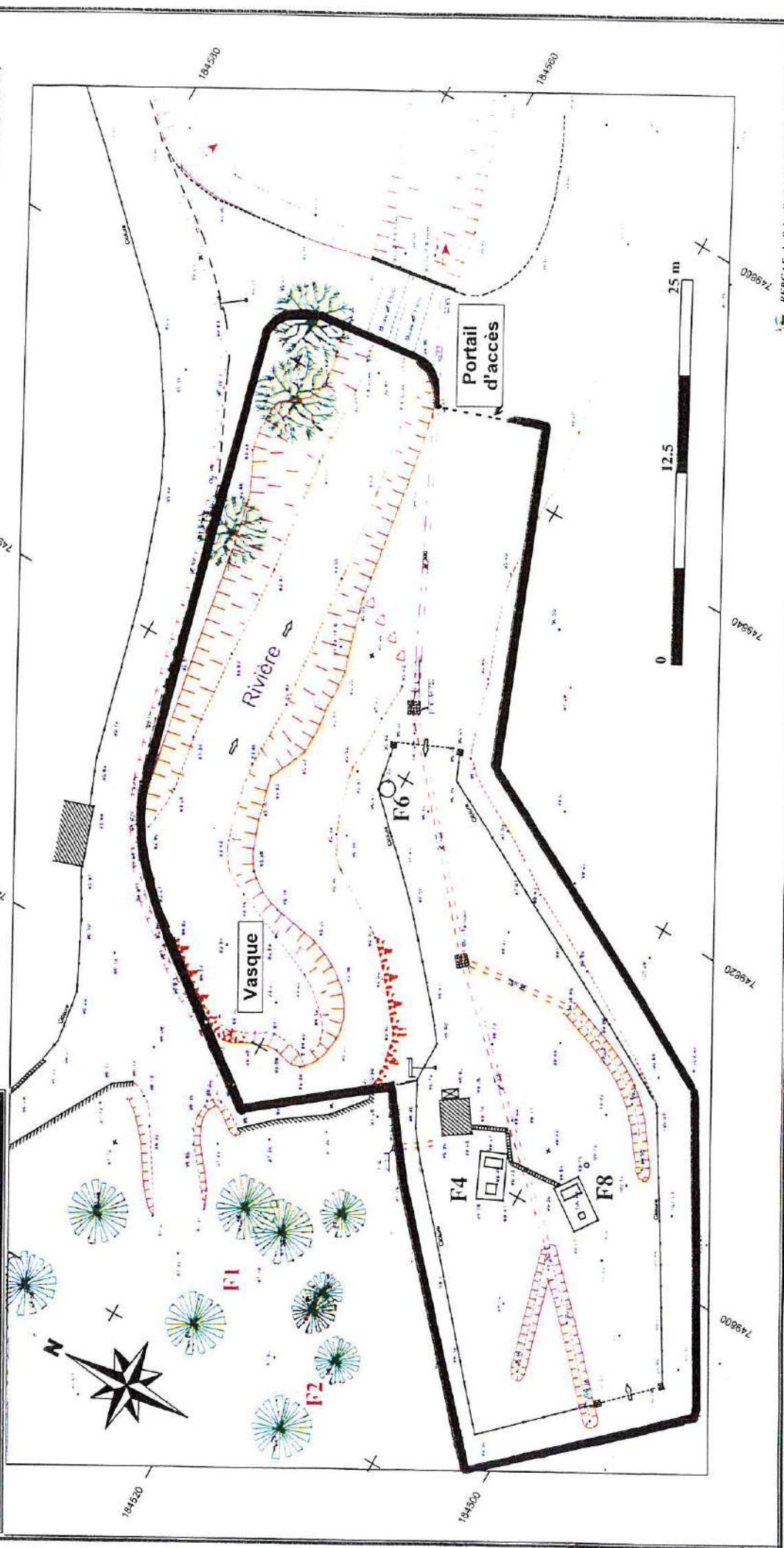
ANNEXE II : Périmètre de Protection Rapprochée du captage dit « Forages F4 et F8 du Creux des Fontaines »

ANNEXE III : Périmètre de Protection Eloignée du captage dit « Forages F4 et F8 du Creux des Fontaines »

ANNEXE Ia
Commune de SAINT GENIES
DE MALGOIRES
Forages F4 et F8 du Creux des
Fontaines
Périmètre de Protection
Immédiate Principal

Altitudes rattachées au NGF
 Coordonnées rattachées au système Lambert II étendu
 D'après plan topographique :
 SCP DANIS REPELLIN
 30000 LIGES
 03 44 51 11 11

- Aménagements proposés :**
- Forages d'exploitation (F4, F8)
 - Forage de contrôle (F6)
 - Entrochement
 - Rejet des eaux pluviales
 - Fossé bétonné
 - Piézomètres à reboucher (F1 et F2)



Département :
GARD

Commune :
SAINT-GENIES-DE-MALGOIRES

Section : A
Feuille : 000 A 02

Échelle d'origine : 1/2500

Date d'édition : 13/10/2016
(fuseau horaire de Paris)

Coordonnées en projection : RGF93CC44
©2016 Ministère des Finances et des
Comptes publics

ANNEXE Ib

Commune de SAINT GENIES DE MALGOIRES

Forages F4 et F8 du Creux des Fontaines

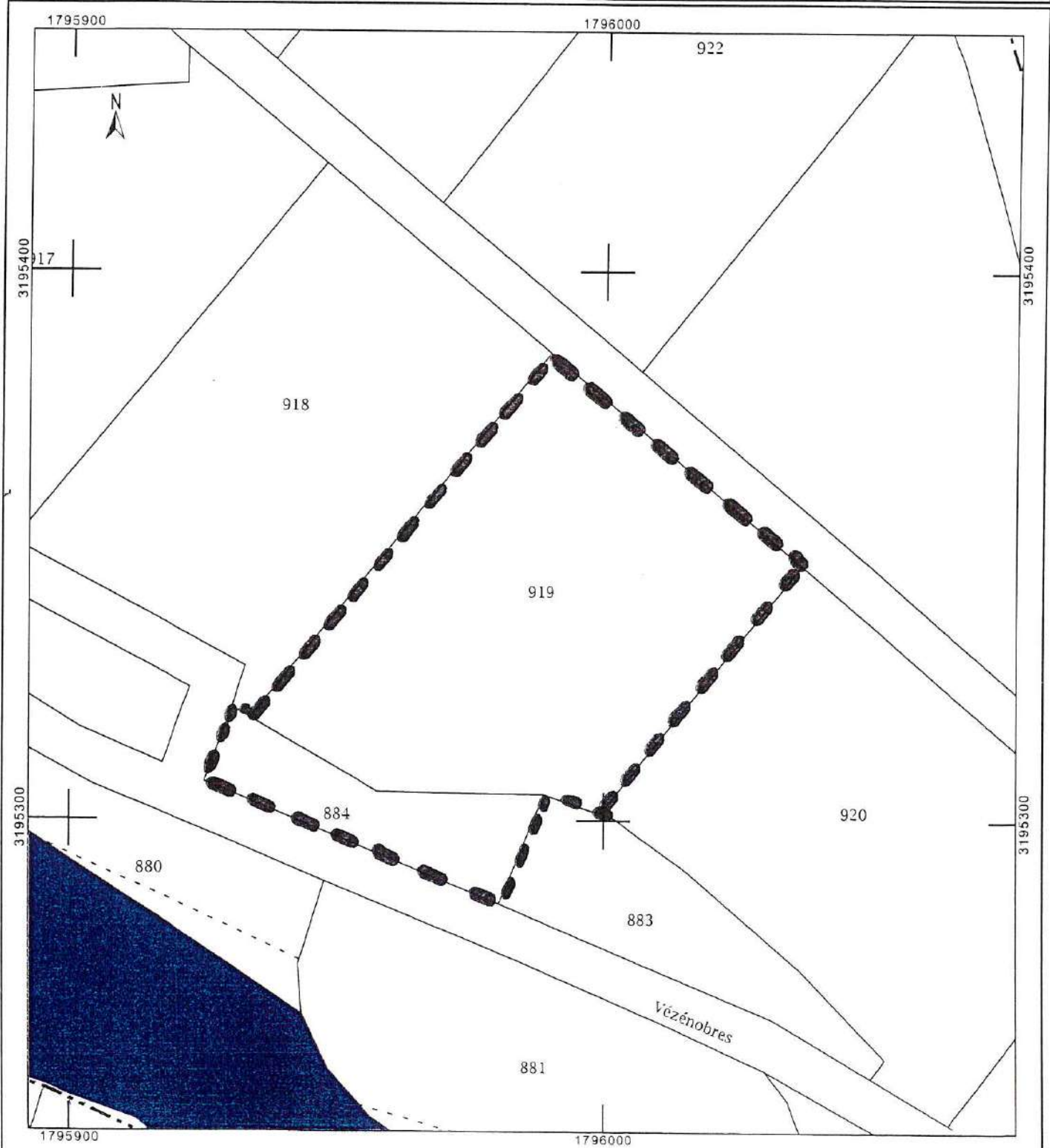
Parcelles d'implantation du
Périmètre de Protection
Immédiate Satellite

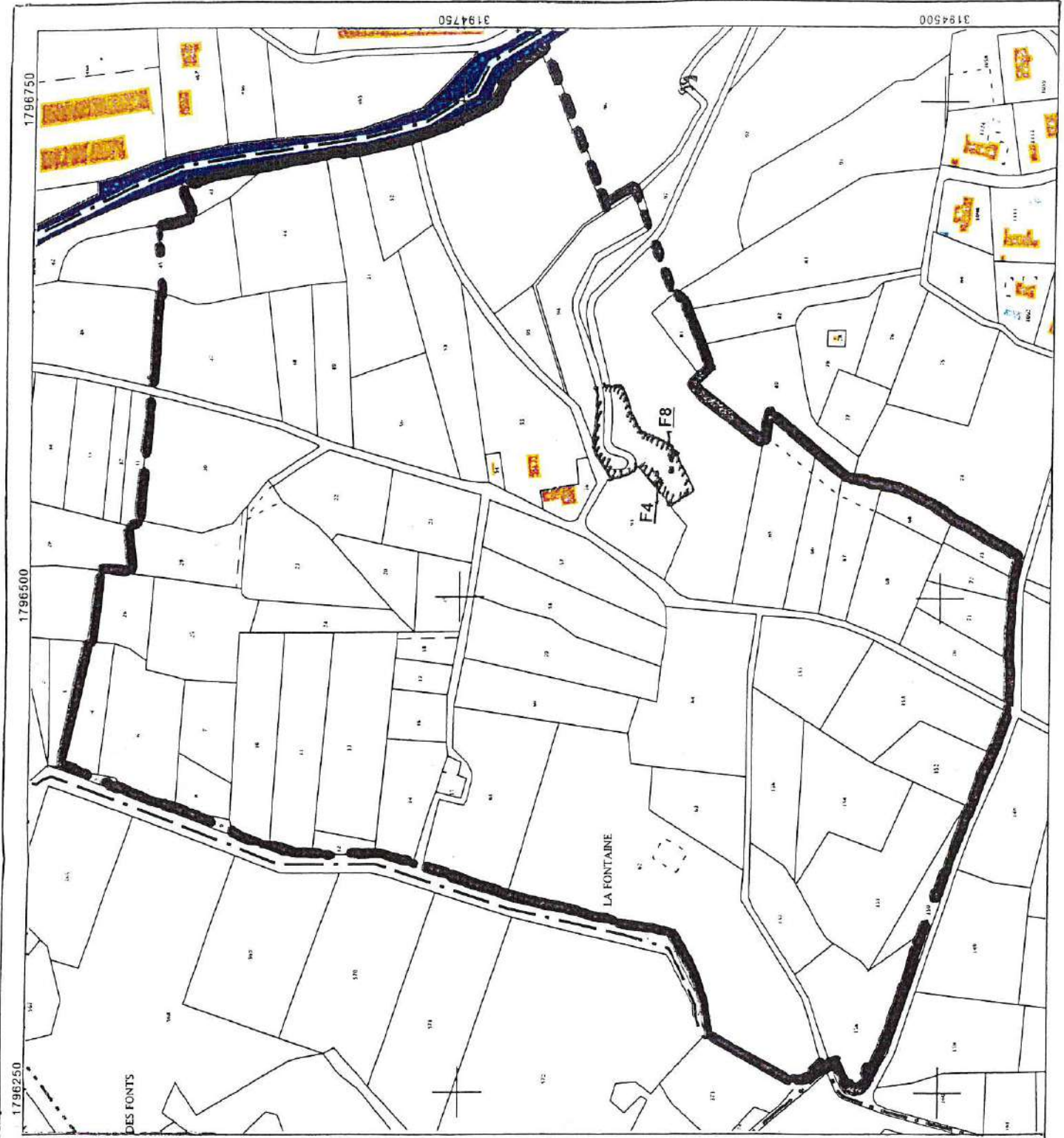
0 m 25 m 50 m

Le plan visualisé sur cet extrait est géré
par le centre des impôts foncier suivant
NIMES 2
67 RUE SALOMON REINACH 30032
30032 NIMES CEDEX 1
tél. 04.66.87.60.67 -fax 04.66.87.60.67
cdif.nimes-2@dgi.finances.gouv.fr

Cet extrait de plan vous est délivré par :

cadastre.gouv.fr





ANNEXE II
Commune de SAINT GENIES DE MALGOIRES
Forages F4 et F8 du Creux des Fontaines

 Périmètre de Protection Immédiate Principal
 Périmètre de Protection Rapprochée

0 m 50 m 100 m

Section : C
 Feuille : 000 C 01
 Echelle d'origine : 1/2500
 Date d'édition : 22/09/2016
 (fuseau horaire de Paris)
 Coordonnées en projection : RGF93CC44

Le plan visualisé sur cet extrait est géré par le centre des impôts foncier suivant :

NIMES 2
 67 RUE SALOMON REINACH 30032
 30032 NIMES CEDEX 1
 tél. 04.66.87.60.67 - fax 04.66.87.60.67
 cadf.nimes-2@dgf.finances.gouv.fr







Cet extrait de plan vous est délivré par :

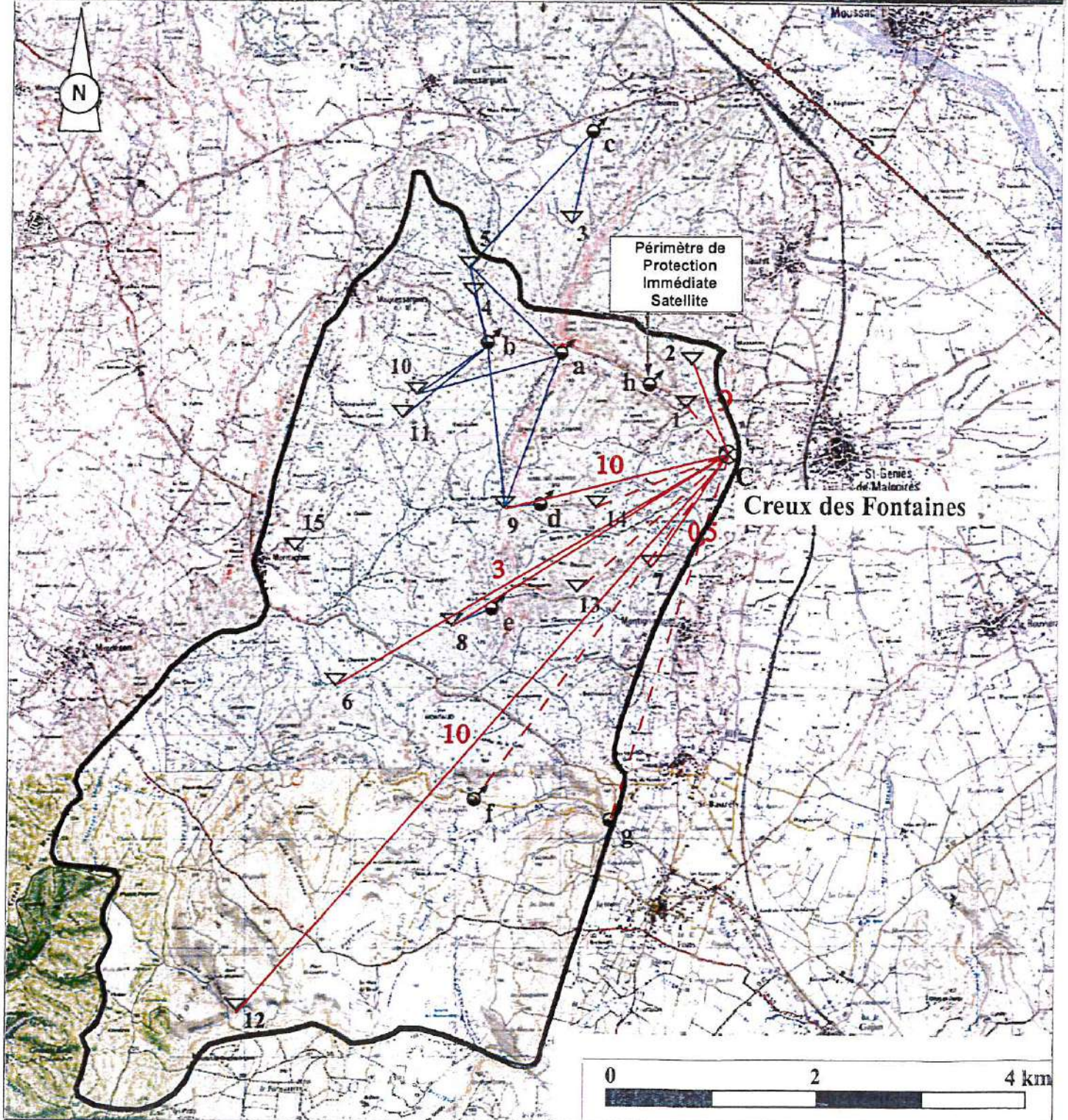
cadastre.gouv.fr
 ©2016 Ministère des Finances et des Comptes publics

ANNEXE III

Commune de SAINT GENIES DE MALGOIRES

Forages F4 et F8 du Creux des Fontaines

-  Périimètre de Protection Eloignée
- C**  Forages F4 et F8 du Creux des Fontaines
- h**  Emergence et aven de la Dragée (Périimètre de Protection Immédiate Satellite)
-  Pertes karstiques inventoriées
-  Exutoires karstiques
-  Relations démontrées ou probables entre les pertes et les exutoires karstiques





Liberté • Égalité • Fraternité
RÉPUBLIQUE FRANÇAISE

957

PREFECTURE DU GARD

Nîmes, le 21 mars 2007

Le Préfet du Gard
Chevalier de la Légion d'Honneur

DIRECTION DEPARTEMENTALE
DES AFFAIRES SANITAIRES ET SOCIALES
DU GARD

ARRÊTÉ n° 2007-80-5

Portant déclaration d'utilité publique du projet présenté par la Commune de SAUZET

- **de dérivation des eaux souterraines sur le territoire de la commune de SAUZET**
- **d'instauration des périmètres de protection pour les forages de « Purgeras »**

portant autorisation de distribuer à la population de l'eau destinée à la consommation humaine

portant autorisation de traitement de l'eau distribuée

valant récépissé de déclaration au titre des articles L 214-1 à L 214-6 du Code de l'Environnement

déclarant cessibles les terrains nécessaires à l'opération

VU le Code Général des Collectivités Territoriales ;

VU le Code de l'Expropriation pour cause d'Utilité Publique ;

VU le Code de l'Environnement et notamment l'article L 215-13 relatif à l'autorisation de dérivation des eaux dans un but d'intérêt général et les articles L 214-1 à L 214-6 ;

VU le Code de la Santé Publique et notamment les articles L 1321-1 à L 1321-10 et L 1324-3, R 1321-1 à R 1321-61 et D 1321-103 à D 1321-105 ;

VU le Code de l'Urbanisme et notamment les articles L 126-1 et R 126-1 et R 126-2 ;

VU le décret n° 77-1141 du 12 octobre 1977 modifié pris pour l'application des articles L 122-1 à L 122-3 du Code de l'Environnement ;

VU le décret n° 85-453 du 23 avril 1985 modifié relatif à la démocratisation des enquêtes publiques et à la protection de l'environnement ;

- VU le décret n° 93-742 du 29 mars 1993 modifié relatif aux procédures d'autorisation et de déclaration en application des articles L 214-1 à L 214-6 du Code de l'Environnement ;
- VU le décret n° 93-743 du 29 mars 1993 modifié relatif à la nomenclature des opérations soumises à autorisation ou à déclaration en application des articles L 214-1 à L 214-6 du Code de l'Environnement ;
- VU le décret n° 2004-127 du 9 février 2004 modifiant les articles R 11-1 et R 11-2 du Code de l'Expropriation pour cause d'Utilité Publique ;
- VU le décret n° 2005-115 du 7 février 2005 portant application des articles L 211-7 et L 213-10 du Code de l'Environnement et de l'article L 151-37-I du Code Rural ;
- VU le décret n° 2006-570 du 17 mai 2006 relatif à la publicité des servitudes d'utilité publiques instituées en vue d'assurer la protection de la qualité des eaux destinées à la consommation humaine et modifiant le Code de la Santé Publique (dispositions réglementaires) ;
- VU le décret n° 2007-49 du 11 janvier 2007 relatif à la sécurité sanitaire des eaux destinées à la consommation humaine ;
- VU l'arrêté ministériel du 29 mai 1997 modifié relatif aux matériaux et objets utilisés dans les installations fixes de production, de traitement et de distribution d'eau destinée à la consommation humaine ;
- VU l'arrêté ministériel du 26 juillet 2002 relatif à la constitution des dossiers mentionnés aux articles R 1321-6, R 1321-7, R 1321-14, R 1321-42 et R 1321-60 du Code de la Santé Publique ;
- VU l'arrêté ministériel du 11 janvier 2007 relatif aux limites et références de qualité des eaux brutes et des eaux destinées à la consommation humaine mentionnées aux articles R 1321-2, R 1321-3, R 1321-7 et R 1321-38 du Code de la Santé Publique ;
- VU l'arrêté ministériel du 11 janvier 2007 modifié relatif au programme de prélèvements et d'analyses du contrôle sanitaire pour les eaux fournies par un réseau de distribution, pris en application des articles R 1321-10, R 1321-15 et R 1321-16 du Code de la Santé Publique ;
- VU l'examen du SDAGE Rhône-Méditerranée-Corse approuvé par l'arrêté n° 96-652 du 20 décembre 1996 du préfet coordonnateur du bassin Rhône-Méditerranée-Corse ;
- VU l'arrêté interpréfectoral n° 01/00437 du 27 février 2001 approuvant le Schéma d'Aménagement et de Gestion des Eaux (SAGE) des Gardons ;
- VU l'arrêté préfectoral n° 2002-218-3 du 6 août 2002 autorisant, au titre du Code de l'Environnement, les travaux visant à l'aménagement à 2 x 2 voies de la route nationale n° 106 entre les communes de BOUCOIRAN ET NOZIERES et LA CALMETTE ;

- VU la circulaire ministérielle du 24 juillet 1990 relative à la mise en place des périmètres de protection des points de prélèvement d'eau destinée à la consommation humaine ;
- VU la circulaire ministérielle du 19 février 1998 relative à l'information sur la qualité des eaux d'alimentation à joindre à la facture d'eau ;
- VU la circulaire préfectorale du 5 décembre 2000 relative à l'application d'un programme d'actions pour la régulation des autorisations d'usage de l'eau pour l'alimentation humaine ;
- VU la délibération du conseil municipal de la commune de SAUZET du 27 juin 2005 demandant :
 - de déclarer d'utilité publique :
 - la dérivation des eaux pour la consommation humaine,
 - la délimitation et la création de périmètres de protection des forages de « Purgeras » ;
 - de l'autoriser à délivrer au public de l'eau destinée à la consommation humaine,
 - et par laquelle la collectivité s'engage à indemniser les usiniers, irrigants et autres usagers des eaux de tous les dommages qu'ils pourraient prouver leur avoir été causés par la dérivation des eaux ;
- VU le dossier soumis à l'enquête publique ;
- VU le rapport de Monsieur Pierre BERARD, hydrogéologue agréé en matière d'hygiène publique, en date du 8 septembre 2003 établi préalablement à l'enquête publique et ce, en application de l'article R 1321-6 du Code de la Santé Publique ;
- VU l'arrêté préfectoral du 17 novembre 2006 prescrivant l'ouverture des enquêtes préalables à la déclaration d'utilité publique et l'enquête parcellaire ;
- VU les résultats des enquêtes publiques ;
- VU les conclusions et l'avis du commissaire enquêteur en date du 6 février 2007 ;
- VU l'avis du Directeur Régional de l'Industrie, de la Recherche et de l'Environnement du 27 octobre 2006 ;
- VU l'avis du Directeur Départemental de l'Équipement en date du 14 novembre 2006 ;
- VU l'avis de la Directrice Départementale de l'Agriculture et de la Forêt en date du 15 novembre 2006
- VU l'avis du Conseil Général du Gard en date du 20 novembre 2006 ;
- VU l'avis de la Commission Locale des Eaux du SAGE des Gardons en date du 16 novembre 2006 ;

VU l'avis du Conseil Départemental de l'Environnement et des Risques Sanitaires et Technologiques (CODERST) en date du 13 mars 2007 ;

VU le rapport du service instructeur,

CONSIDERANT les besoins, actuels et futurs, en eau potable destinée à l'alimentation humaine, de la Commune de SAUZET énoncés à l'appui du dossier,

CONSIDERANT que les moyens dont la mise en œuvre est projetée par la collectivité sont de nature à garantir la salubrité publique en assurant la distribution d'une eau de qualité conforme à la réglementation sanitaire en vigueur et ce, en quantité suffisante,

Sur proposition du secrétaire général de la préfecture du Gard,

ARRÊTE

DECLARATION D'UTILITE PUBLIQUE

Article 1 :

Sont déclarés d'utilité publique :

- les travaux nécessaires à la dérivation des eaux pour la consommation humaine à partir des forages de « Purgeras » et les acquisitions de terrains et de servitudes nécessaires à entreprendre sur le territoire de la commune de SAUZET,
- la création de Périmètres de Protection Immédiate, Rapprochée et Eloignée concernant les forages de « Purgeras ».

En conséquence, la commune de SAUZET est autorisée à acquérir par voie d'expropriation les terrains et les servitudes nécessaires pour la réalisation du projet.

Article 2 : Localisation et caractéristiques du captage

Les forages de « Purgeras » F6 et F7 exploitent l'aquifère karstique des calcaires Urgoniens du Bois de Lens. Cet aquifère porte le numéro n° 149 c de la nomenclature du BRGM.

Les coordonnées topographiques (Lambert zone III) du captage sont :

X=750 350

Y= 3 187 380

Z= 89 m

Situation cadastrale : parcelle n° 44, Section B, de la commune de SAUZET

Article 3 : Capacité de prélèvement autorisée

Les débits maximum d'exploitation autorisés du captage sont de **31 m³ /h** et de **744 m³ /j**.

Un système de comptage adapté permettra de vérifier en permanence les valeurs des débits prélevés conformément à l'article L 214-8 du Code de l'Environnement.

L'exploitant est tenu de conserver 3 ans les dossiers correspondant à ces mesures et les tenir à la disposition de l'autorité administrative.

Article 4 : Droit des tiers

La commune de SAUZET devra indemniser les usiniers, irrigants et autres usagers de l'eau de tous les dommages qu'ils pourront prouver avoir été causés par la dérivation des eaux.

Article 5 : Périmètres de protection du captage

Des Périmètres de Protection Immédiate, Rapprochée et Eloignée seront établis autour des forages de « Purgeras ». Ces périmètres s'étendront conformément aux plans portés en ANNEXE I et II du présent arrêté.

Article 5.1 : Périmètre de Protection Immédiate (PPI)

Il sera constitué par la parcelle n° 44, section B, de la commune de SAUZET. Cette parcelle devra rester propriété de ladite commune.

Les ouvrages permettant d'assurer la protection sanitaire des forages et du local technique respecteront les principes suivants :

- Des robinets de prélèvement d'eau brute et d'eau traitée seront mis en place.
- Une couronne bétonnée de 2 à 3 mètres de rayon, épaisse de 0,30 à 0,40 mètres et légèrement décline vers l'extérieur sera raccordée aux abris des forages.
- L'accès aux têtes de forages sera assuré par des échelles en aluminium.
- Les abris des forages et le local technique situés dans l'enceinte du Périmètre de Protection Immédiate seront maintenus clos par une serrure de sûreté. Les conduits d'aération et les extrémités des conduites de rejet et d'évacuation des eaux turbides seront munis de grilles à mailles fines.
- Dans le Périmètre de Protection Immédiate, seules seront autorisées les activités liées à l'alimentation en eau potable et à condition qu'elles ne provoquent pas de pollution de l'eau captée. Seront notamment interdits les dépôts et stockages de matériaux et de produits non nécessaires à l'exploitation des forages et le garage de véhicules. Son

accès sera réservé aux agents chargés de l'entretien des ouvrages et à ceux procédant aux mesures de contrôle et aux prélèvements d'eau.

- Afin d'empêcher efficacement l'accès du Périmètre de Protection Immédiate par des tiers et des animaux, ce périmètre sera clos et matérialisé par une clôture maintenue en bon état, infranchissable par l'homme et les animaux (hauteur minimale de 2 mètres) et munie d'un portail fermant à clé.
- La végétation présente sur le site sera entretenue régulièrement (taille manuelle ou mécanique). L'emploi de désherbants y sera interdit. La végétation, une fois coupée, devra être extraite de l'enceinte du Périmètre de Protection Immédiate.
- Le Périmètre de Protection Immédiate ne devra pas contenir d'aire où les eaux peuvent stagner.
- Le Périmètre de Protection Immédiate et les installations seront soigneusement entretenus et contrôlés périodiquement.

L'accès à ce périmètre à partir de la route départementale n° 198 pourra se faire via une servitude d'accès sur la parcelle n° 45, section B, de la commune de SAUZET.

Article 5.2 : Périmètre de Protection Rapprochée (PPR)

Le Périmètre de Protection Rapprochée des forages de « Purgeras » sera entièrement situé sur le territoire de la commune de SAUZET. Il concernera les parcelles suivantes ladite commune :

- section A : n° 2, 3, 1102 et 1103,
- section B : n° 43, 45, 46, 47, 48, 49, 52 et 400

Ce périmètre comprendra également une partie non cadastrée correspondant à un tronçon de la route départementale n° 198.

Ces limites ont été établies afin de protéger efficacement le captage vis-à-vis de la migration souterraine des substances polluantes.

Des servitudes seront instituées sur les parcelles du Périmètre de Protection Rapprochée mentionnées ci-dessus et reportées en ANNEXE I du présent arrêté.

La totalité de l'emprise du Périmètre de Protection Rapprochée devra constituer une zone spécifique de protection de captage public d'eau dans le document d'urbanisme de la commune de SAUZET.

En règle générale, toute activité nouvelle devra prendre en compte la protection des ressources en eau souterraine de ce secteur dans le cadre de la réglementation applicable à chaque projet.

En application de l'article 2 du décret 93-743 du 29 mars 1993 modifié, toutes les activités, ouvrages, installations et travaux normalement soumis à déclaration au titre du Code de l'Environnement relèveront d'une procédure d'autorisation.

Tout dossier relatif à des projets, installations, activités ou travaux devra faire l'objet d'un examen attentif des autorités chargées de l'instruire en ce qui concerne les risques

éventuels de transfert de substances polluantes en direction de l'aquifère. Les dossiers devront comporter les éléments d'appréciation à cet effet.

Dans ce Périmètre de Protection Rapprochée les prescriptions de portées générales suivantes devront être respectées :

- pour le maintien de la protection de surface

- ◆ Seront interdits, l'ouverture et l'extension des carrières, la réalisation de fouilles, de fossés, de terrassements ou d'excavations de plus de 2 mètres de profondeur ou d'une superficie supérieure à 100 m².
- ◆ Les remblais seront effectués avec des matériaux issus du site ou exempts de produits susceptibles de porter atteinte à la qualité des eaux. Ils seront réalisés de manière à restaurer la protection de la nappe captée contre les infiltrations d'eaux superficielles.
- ◆ Lors des opérations de curage des fossés ou cours d'eau, la couche imperméable superficielle sera préservée afin d'éviter l'infiltration d'eaux de surface polluées dans le sous-sol.
- ◆ Les puits et forages, autres que ceux nécessaires au renforcement de la production d'eau destinée à la consommation humaine de la commune, seront interdits.
- ◆ Les puits et forages existants seront répertoriés et aménagés. Ceux abandonnés seront bouchés dans les règles de l'art. Ceux utilisés seront aménagés afin de ne pas créer un risque de pollution des eaux souterraines.

- concernant l'occupation des sols

- ◆ Toute construction induisant la production d'eaux usées, à l'exception d'une extension mesurée de logements existants, sera interdite.
- ◆ La mise en place de systèmes de collecte ou de traitement d'eaux résiduaires et l'épandage des dites eaux sur le sol ou dans le sous-sol seront interdits. *Les systèmes d'assainissement non collectif des habitations existantes seront mis en conformité avec la réglementation en vigueur.*
- ◆ La mise en place d'habitations légères ou de loisir, l'établissement d'aires destinées aux gens du voyage, le camping et le stationnement de caravanes seront interdits.
- ◆ La création ou l'extension de cimetières, les inhumations en terrains privés et les enfouissements des cadavres d'animaux seront interdits.
- ◆ Les aires de récupération, de démontage et de recyclage de véhicules à moteur ou de matériel d'origine industrielle seront interdites.
- ◆ Les centres de traitement ou de transit des ordures ménagères seront interdits.
- ◆ Les stockages ou les dépôts spécifiques de tous produits susceptibles d'altérer la qualité bactériologique ou chimique des eaux, notamment les hydrocarbures et autres produits chimiques, les ordures ménagères, les immondices, les détritiques, les carcasses de voitures, les fumiers et les engrais, ainsi que les dépôts de matières réputées inertes, telles que les gravats de démolition, les encombrants, etc...vue l'impossibilité d'en contrôler la nature, seront interdits.
- ◆ Toute nouvelle construction produisant des eaux résiduaires non assimilables au type domestique, relevant ou non de la réglementation relative aux Installations Classées pour la Protection de l'Environnement (ICPE), sera interdite. Les ICPE existantes ne pourront continuer à fonctionner qu'en respectant des prescriptions réglementaires

complémentaires prenant spécifiquement en compte la vulnérabilité des eaux souterraines.

- ◆ L'implantation de nouvelles canalisations d'eaux souterraines transportant des hydrocarbures liquides, des eaux usées de toutes natures, qu'elles soient brutes ou épurées, et tout autre produit susceptible de nuire à la qualité des eaux souterraines sera interdite.

- concernant les activités agricoles

- ◆ L'utilisation de composés azotés (fertilisants, engrais chimiques, effluents d'élevages) devra se faire conformément au code des bonnes pratiques agricoles décrit dans un arrêté ministériel du 22 novembre 1993 (« *Journal Officiel* » du 5 janvier 1994).
- ◆ L'utilisation de produits phytosanitaires devra se faire dans les conditions d'emploi définies dans le guide méthodologique intitulé : « *Détermination des causes de Pollution / Elaboration d'une stratégie d'intervention* » préparé par le Centre d'Etude et de Recherche sur la Pollution de l'Eau par les produits phytosanitaires (CERPE) de la Région LANGUEDOC ROUSSILLON en décembre 2004 ou tout autre document équivalent.
- ◆ L'épandage ou le stockage « en bout de champ » de boues issues de vidanges ou de traitement d'eaux résiduaires sera interdit.
- ◆ Le parage d'animaux sera interdit. Le pacage des animaux sera limité en nombre à la capacité de les nourrir sur le terrain sans apport extérieur de nourriture.

- concernant les transports routiers sur la route départementale n° 198

- ◆ Le passage des véhicules transportant des matières liquides (hydrocarbures, produits de traitement des cultures et autres produits chimiques, ainsi que des lisiers) susceptibles de polluer les eaux souterraines sera limité à la desserte des riverains. Une signalisation appropriée sera mise en place.
- ◆ Une glissière de sécurité sera mise en place le long de la route départementale n° 198 au niveau du Périmètre de Protection Immédiate des forages de « Purgeras ».
- ◆ Les eaux de ruissellement ou les liquides déversés sur la chaussée, en cas d'accident, devront être recueillis dans des fossés ou caniveaux étanches et acheminés en dehors du Périmètre de Protection Rapprochée.
- ◆ Les fossés de colature de part et d'autre de la route départementale n° 198 devront être bétonnés.

Les conditions d'exploitation du nouveau tracé de la route nationale n° 106 dans ce périmètre sont décrites dans l'article 12 du présent arrêté.

Des plans d'alertes et d'interventions concernant le nouveau tracé de la route nationale n° 106 et la route départementale n° 198 sont décrits dans les articles 12 et 13 de ce même arrêté.

ARTICLE 5.3 : Périmètres de Protection Eloignée (PPE)

Le Périmètre de Protection Eloignée sera situé sur le territoire des communes de SAUZET, SAINT GENIES DE MALGOIRES et BOUCOIRAN ET NOZIERES conformément au plan figurant en ANNEXE II du présent arrêté.

Ce périmètre comprendra la cavité karstique dite « les Bouldous de SAUZET », ainsi que tout nouveau point, cavité ou aven, dont la relation par traçage pourrait être démontrée avec les forages de « Purgeras ».

On y fera strictement respecter la réglementation en vigueur en matière d'activités à risques, constructions, dépôts et écoulement d'eaux usées ou de lessivats pouvant entraîner la pollution des eaux superficielles ou souterraines.

Les conditions d'exploitation du nouveau tracé de la route nationale n° 106 dans ce périmètre sont décrites dans l'article 12 du présent arrêté.

TRAITEMENT ET DISTRIBUTION DE L'EAU

ARTICLE 6 : Modalité de la distribution

La commune de SAUZET est autorisée à traiter et à distribuer au public de l'eau destinée à l'alimentation humaine à partir des forages de « Purgeras » dans le respect des modalités suivantes :

- Les branchements en plomb existants seront supprimés dans les plus courts délais possible et, au plus tard, avant le 25 décembre 2013.
- L'ensemble des propriétaires concernés sera informé des risques sanitaires liés à la présence de ce matériau et de la nécessité de supprimer dans ces délais les canalisations en plomb à l'intérieur des habitations.
- Le réseau de distribution, les installations de traitement et les réservoirs devront être conçus et entretenus suivant les dispositions de la réglementation en vigueur.
- Le rendement du réseau devra être au moins égal à 70 % dans un délai de dix ans à compter de la signature du présent arrêté.
- Une interconnexion avec une ou plusieurs autres Collectivité devra être prévue.
- Les eaux distribuées devront répondre aux conditions exigées par le Code de la Santé Publique et ses textes d'application.

ARTICLE 7 : Traitement de l'eau par filtration et chloration

L'eau produite par les forages de « Purgeras » sera filtrée et désinfectée par injection de chlore dans la canalisation de refoulement de l'eau prélevée vers le réservoir de tête du réseau de distribution.

Un inverseur de bouteilles de chlore permettra un basculement automatique d'une bouteille vide vers une bouteille pleine. Ce dispositif sera relié à une installation de télésurveillance permettant, si nécessaire, une intervention sans délai de l'exploitant.

Dans le cas d'une modification significative de la qualité de l'eau mettant en cause l'efficacité du traitement, la présente autorisation sera à reconsidérer.

ARTICLE 8 : Surveillance de la qualité de l'eau

- La commune de SAUZET veillera au bon fonctionnement des systèmes de production, de traitement et de distribution et organisera la surveillance de la qualité de l'eau distribuée.
- Un dispositif de télésurveillance permettra le suivi par l'exploitant des débits prélevés, du fonctionnement de l'installation de chloration et de la turbidité.
- En cas de difficultés particulières ou de dépassements des exigences de qualité, la commune préviendra la DDASS dès qu'elle en aura connaissance. Dans ce cas, des analyses complémentaires pourront être prescrites aux frais de l'exploitant.
- La commune de SAUZET veillera au respect de la circulaire DGS n° 524/DE n°19-03 du 7 novembre 2003 relative à l'application du plan VIGIPIRATE aux systèmes d'alimentation en eau. Dans le cas d'une désinfection au chlore gazeux, cette circulaire stipule qu'il est nécessaire de maintenir une concentration minimale en chlore libre de 0,3 mg/l en sortie de réservoirs et de 0,1 mg/l en tous points du réseau de distribution.
- L'exploitant s'assurera de la présence permanente d'un résiduel de désinfectant en tous points du réseau. A cet effet, il disposera du matériel de terrain permettant la mesure du résiduel de chlore. L'ensemble de ces mesures sera consigné dans un registre d'exploitation mis à disposition des agents des services de l'état.
- L'autosurveillance portera au minimum sur la concentration en chlore libre.
- Les résultats des mesures ou analyses seront enregistrés et tenus trois ans à disposition du service chargé du contrôle.

ARTICLE 9 : Contrôle de la qualité de l'eau

La qualité de l'eau sera contrôlée selon un programme annuel défini par la réglementation en vigueur et mis en œuvre par un laboratoire agréé par le Ministère chargé de la Santé. Les frais d'analyses et de prélèvements seront à la charge de l'exploitant selon les tarifs et modalités également fixés par la réglementation en vigueur.

Les contrôles réglementaires seront réalisés, notamment, aux points suivants identifiés dans le fichier SISE-Eaux de la DDASS :

Installations				Points de surveillance		
Type	Code	Nom	Classe	Code PSV	Nom	Type
CAP	000957	FORAGES DE PURGERAS	400 à 999 m ³ /j	0000001155	FORAGES DE PURGERAS	P
TTP	000960	STATION DE PURGERAS	400 à 999 m ³ /j	0000001158	STATION DE PURGERAS	P
UDI	000958	SAUZET	500 à 1 999 habitants	0000001156 (*)	SAUZET	P

(*) : non compris les points de surveillance secondaires du réseau de distribution

Les agents des services de l'Etat chargés de l'application du Code de la Santé Publique et du Code de l'Environnement auront constamment libre accès aux installations.

ARTICLE 10 : Dispositions permettant les prélèvements et le contrôle des installations

Les possibilités de prises d'échantillons seront assurées par :

- un robinet permettant le prélèvement de l'eau brute au niveau de chacune des deux têtes de forages (F6 et F7) et dans le local technique situé dans l'enceinte du Périmètre de Protection Immédiate,
- un robinet situé après chloration dans la canalisation de refoulement vers le réservoir de tête du réseau communal.

Ces robinets seront aménagés de façon à permettre :

- le remplissage des flacons : hauteur libre d'au moins 40 cm entre le robinet et le réceptacle permettant l'évacuation des eaux d'écoulement à l'extérieur du bâti,
- le flamage des robinets,
- l'identification de la nature et de la provenance de l'eau qui s'écoule (panonceau, plaque gravée).

ARTICLE 11 : Information sur la qualité de l'eau distribuée

L'ensemble des résultats d'analyses des prélèvements effectués au titre du contrôle sanitaire et les synthèses commentées que peut établir la DDASS sous la forme de bilans sanitaires de la situation pour une période déterminée seront portés à la connaissance du public selon les dispositions de la réglementation en vigueur.

ARTICLE 12 : Dispositions relatives au nouveau tracé de la route nationale n° 106

Des mesures de prévention des pollutions des eaux superficielles ou souterraines seront à prendre au cours des travaux de réalisation du nouveau tracé de la route nationale n° 106 en deux fois deux voies dans les secteurs fissurés, fracturés, ou à cavités identifiées. **Ces mesures devront être maintenues après la mise en service de cette nouvelle voirie.**

En conséquence, les dispositions de l'arrêté n° 2002-218-3 du 6 août 2002 relatives à cet aménagement routier devront être mises en œuvre.

Ces dispositions concerneront, en particulier, les secteurs calcaires affleurants et sous couverture colluviale ou alluviale, selon le tracé de la route en deux fois deux voies sur une distance de 4 km vers le nord-ouest en amont hydraulique des forages de « Purgeras ».

Pour l'ensemble des secteurs calcaires traversés par le nouveau tracé de la route nationale n° 106 des dispositifs de sécurité seront mis en place. Les eaux superficielles devront être collectées et dirigées vers des zones où elles ne pourront ensuite, en aucun cas, s'infiltrer dans la nappe karstique.

En particulier, les dispositions proposées par Monsieur Pierre BERARD, hydrogéologue agréé en matière d'Hygiène Publique par le Ministère chargé de la Santé, dans son rapport du 8 septembre 2003, devront être mises en œuvre :

- effectuer un suivi précis lors des travaux de terrassement de la route nationale n° 106 dans la traversée des calcaires urgoniens et des calcaires du Ludien,
- colmater efficacement toutes cavités pouvant être rencontrées,
- bétonner les cunettes latérales à la traversée des calcaires quels qu'ils soient, y compris ceux du Serre Blanc et ceux traversés plus au nord-ouest sur le territoire de la commune de BOUCOIRAN ET NOZIERES.

Un plan d'alerte adapté aux risques de pollutions accidentelles des forages de « Purgeras » à partir de la route nationale n° 106 sera établi par la Direction Interdépartementale des Routes Méditerranée (DIRMED), agissant pour le Ministère chargé des Transports, en concertation avec les services et collectivités suivants :

- Service Interministériel de Défense et de Protection Civile de la Préfecture du Gard,
- Gendarmerie Nationale,
- Service Départemental d'Incendie et de Secours,
- Monsieur le Maire de SAUZET pour la partie de cette voirie située dans l'emprise des périmètres de protection des forages communaux,
- Direction Départementale des Affaires Sanitaires et Sociales.

En cas de pollution accidentelle, la remise en service des forages de « Purgeras » ne pourra être effectuée qu'au vu d'une ou de plusieurs analyse(s), réalisée(s) par un laboratoire agréé par le Ministère chargé de la Santé, attestant de la potabilité de l'eau produite.

ARTICLE 13 : Plan d'alerte et d'intervention concernant la route départementale n° 198

Un plan d'alerte et d'intervention concernant la route départementale n° 198 sera établi par Monsieur le Maire de SAUZET en concertation avec les services suivants :

- Service Interministériel de Défense et de Protection Civile de la Préfecture du Gard,
- Gendarmerie Nationale,
- Service Départemental d'Incendie et de Secours,
- Direction Départementale des Affaires Sanitaires et Sociales.

En cas de pollution accidentelle, la remise en service des forages de « Purgeras » ne pourra être effectuée qu'au vu d'une ou de plusieurs analyse(s), réalisée(s) par un laboratoire agréé par le Ministère chargé de la Santé, attestant de la potabilité de l'eau produite.

FORMALITES AU TITRE DU CODE DE L'ENVIRONNEMENT (article L 214-1 à L 214-6)

ARTICLE 14 : Situation de l'ouvrage par rapport au Code de l'Environnement

Le débit maximal de prélèvement demandé pour l'exploitation des forages de « Purgeras » étant supérieur à $31 \text{ m}^3/\text{h}$, il relève d'une procédure de déclaration au titre de la rubrique n° 1.1.2.0 de la nomenclature visée par les articles L 214-1 à L 214-6 du Code de l'Environnement et relative aux prélèvements permanents ou temporaires issus d'un forage, puits ou ouvrage souterrain dans un système aquifère, à l'exclusion de nappes d'accompagnement de cours d'eau, par pompage, drainage, dérivation ou tout autre procédé.

Le présent arrêté vaut récépissé de **DECLARATION** au titre des articles susvisés du Code de l'Environnement.

DISPOSITIONS DIVERSES

ARTICLE 15 : Entretien des ouvrages

Les ouvrages de captage, les dispositifs de protection et les installations de distribution seront régulièrement entretenus et contrôlés.

ARTICLE 16 : Respect de l'application du présent arrêté

Le bénéficiaire de la présente autorisation veillera au respect de l'application de cet arrêté y compris des prescriptions dans les périmètres de protection. Les conditions de réalisation, d'aménagement et d'exploitation des ouvrages, d'exécution de travaux ou d'exercice d'activités devront satisfaire aux prescriptions fixées par le présent arrêté.

ARTICLE 17 : Durée de validité

Les dispositions du présent arrêté demeureront applicables tant que le captage participera à l'approvisionnement de la commune de SAUZET dans les conditions fixées par celui-ci.

ARTICLE 18 : Notifications et publicité de l'arrêté

Le présent arrêté est transmis au Maire de SAUZET en vue :

- de la mise en œuvre des dispositions de cet arrêté et de sa notification sans délai aux propriétaires des parcelles concernées par le Périmètre de Protection Rapprochée dans les conditions définies dans le décret n° 2006-570 du 17 mai 2006,
- d'informer les maires des communes de BOUCOIRAN ET NOZIERES et de SAINT GENIES DE MALGOIRES de la nécessité de prendre en compte l'existence du Périmètre de Protection Eloignée des forages de « Purgeras » dans leur document s'urbanisme communal,
- de mettre à disposition du public par affichage en mairie pendant une durée de un mois des extraits dudit arrêté énumérant notamment les principales prescriptions auxquelles l'ouvrage, l'installation, les travaux ou l'activité sont soumis,
- d'insérer les servitudes dans le document d'urbanisme de la commune de SAUZET. Le Périmètre de Protection Rapprochée devra constituer une zone de protection spécifique dans ce document d'urbanisme.
- Le procès-verbal de l'accomplissement des formalités d'affichage sera dressé par les soins du Maire de la commune de SAUZET.
- Un extrait de cet arrêté sera inséré, par les soins du préfet et aux frais du bénéficiaire de l'autorisation, dans deux journaux locaux ou régionaux.
- Le maire de la commune de SAUZET transmettra à la DDASS, dans un délai de 6 mois après la date de la signature de Monsieur le Préfet, une note sur l'accomplissement des formalités relatives à :
 - la notification aux propriétaires des parcelles concernées par le Périmètre de Protection Rapprochée,
 - l'insertion de l'arrêté dans le document d'urbanisme de la commune de SAUZET.

ARTICLE 19 : Délais de recours et droits des tiers

Le présent arrêté peut être déféré au tribunal administratif de NÎMES (16, avenue Feuchères / CS 88010 / 30941 NÎMES CEDEX 09) :

- en ce qui concerne la déclaration d'utilité publique :

En application de l'article R 421-1 du Code de Justice Administrative : par toute personne ayant intérêt pour agir, dans un délai de deux mois à compter de son affichage en mairie ;

- en ce qui concerne les servitudes d'utilités publiques :

En application de l'article R 421-1 du Code de Justice Administrative : par les propriétaires concernés dans un délai de deux mois à compter de sa notification ;

- en ce qui concerne le Code de l'Environnement :

En application des articles L 211-6, L 214-10 et L 216-2 du Code de l'Environnement :

- par le bénéficiaire, dans un délai de deux mois à compter de sa notification,
- par les tiers dans un délai de 4 ans à compter de sa publication ou de son affichage, ce délai étant le cas échéant prolongé jusqu'à la fin d'une période de deux années suivant la mise en activité de l'installation.

ARTICLE 20 : Sanctions applicables en cas de non respect de la protection des ouvrages

L'article L.1324-3 du Code de la Santé Publique définit des sanctions résultant :

- du non respect de la déclaration d'utilité publique,
- du fait de :
 - dégrader des ouvrages publics destinés à recevoir ou à conduire des eaux d'alimentation,
 - laisser introduire des matières susceptibles de nuire à la salubrité dans l'eau des sources, des fontaines, des puits, des citernes, des conduites, des aqueducs et des réservoirs d'eau potable.

ARTICLE 21

Le secrétaire général de la préfecture, le maire de la commune de SAUZET, le chef de la Délégation Inter Services de l'Eau, le directeur départemental des affaires sanitaires et sociales, la directrice départementale de l'agriculture et de la forêt, le directeur

départemental de l'équipement, le directeur régional de l'industrie de la recherche et de l'environnement sont chargés, chacun en ce qui le concerne, de l'exécution du présent arrêté qui sera publié au recueil des actes administratifs de la Préfecture du Gard.

Le Préfet,

Pour le Préfet,
Le Secrétaire Général,


François DEMONET

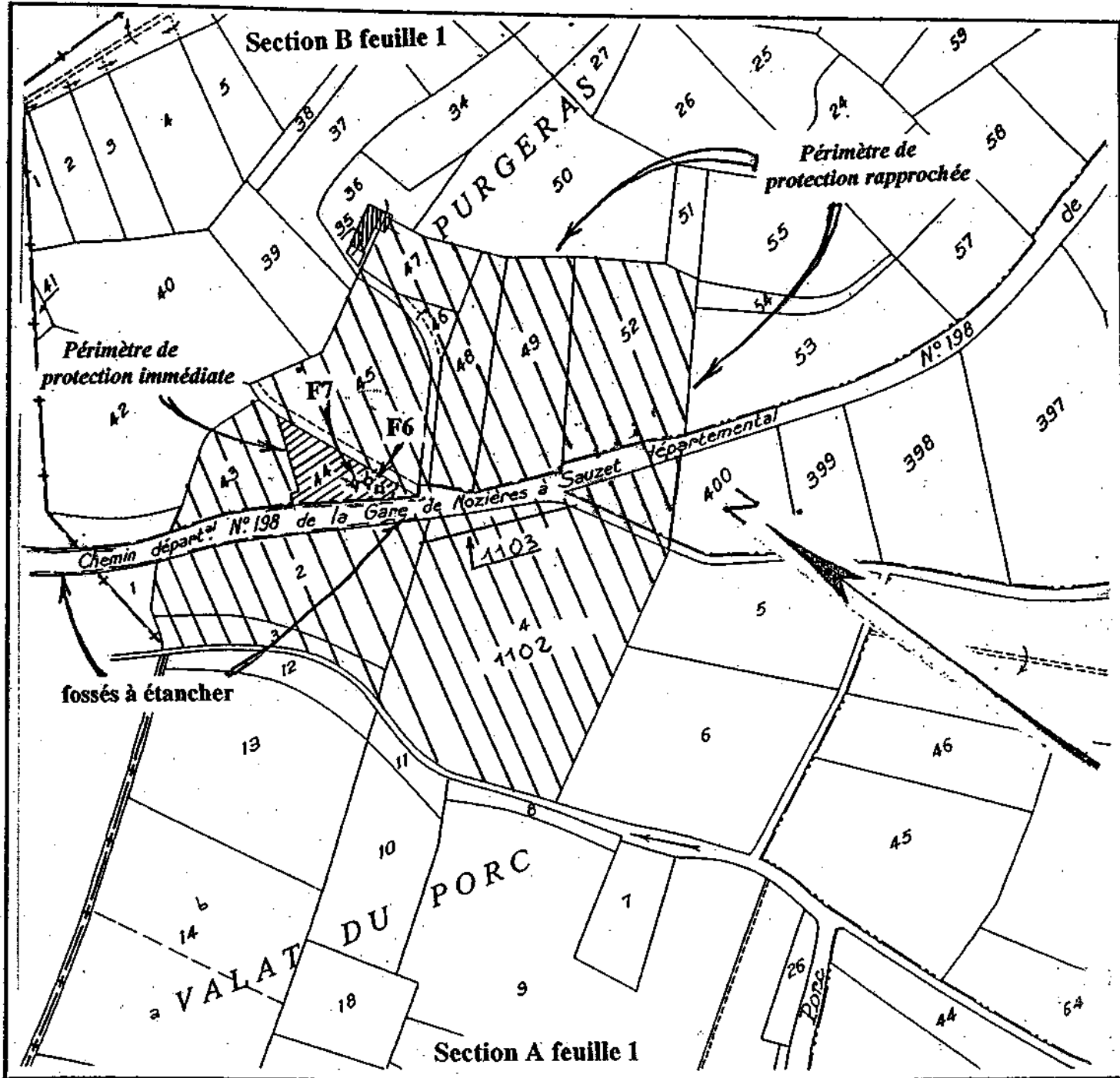
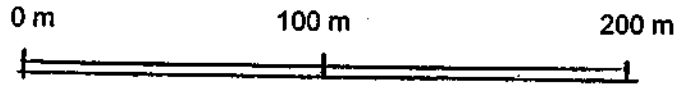
Liste des pièce annexées :

- **ANNEXE I** : Périmètres de Protection Immédiate et Rapprochée
- **ANNEXE II** : Périmètres de Protection Eloignée

ANNEXE I

Commune de SAUZET Forages de Purgeras

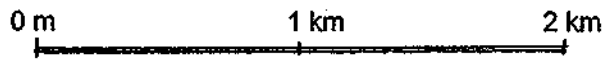
PERIMETRES DE PROTECTION IMMEDIATE et RAPPROCHEE



ANNEXE II

Commune de SAUZET
Forages de Purgeras

PERIMETRE DE PROTECTION ELOIGNEE



SERVITUDES DE TYPE I3

SERVITUDES APPLICABLES AUX CANALISATIONS DE TRANSPORT DE GAZ, D'HYDROCARBURES ET DE PRODUITS CHIMIQUES

Servitudes reportées en annexe des PLU et des cartes communales en application des articles R. 151-51 et R. 161-8 du code de l'urbanisme dans les rubriques :

II – Servitudes relatives à l'utilisation de certaines ressources et équipements

A – Énergie

C – Canalisations

a) Transport de gaz, d'hydrocarbures et de produits chimiques

1 Fondements juridiques

1.1 Définition

1.1.1 Champ d'application

Les canalisations de transport de gaz naturel ou assimilé, d'hydrocarbures ou de produits chimiques peuvent présenter des risques ou inconvénients, soit pour la commodité du voisinage, soit pour la santé, la sécurité et la salubrité publiques, soit pour l'agriculture, soit pour la protection de la nature, de l'environnement et des paysages, soit pour la conservation des sites et des monuments ainsi que des éléments du patrimoine archéologique (article L.554-5 du code de l'environnement).

L'article L. 554-6 du code de l'environnement précise les définitions des termes : « canalisations » et « canalisations de transport » et « canalisation de distribution ».

- Une canalisation comprend une ou plusieurs conduites ou sections de conduites ainsi que les installations annexes qui contribuent, le cas échéant, à son fonctionnement.
- Une canalisation de transport achemine des produits liquides ou gazeux à destination de réseaux de distribution, d'autres canalisations de transport, d'entreprises industrielles ou commerciales ou de sites de stockage ou de chargement.
- Une canalisation de distribution est une canalisation, autre qu'une canalisation de transport, desservant un ou plusieurs usagers ou reliant une unité de production de biométhane au réseau de distribution.

Les canalisations de transport de gaz naturel ou assimilé, d'hydrocarbures ou de produits chimiques mentionnées au 1° de l'article L. 554-5 sont celles qui répondent à certaines caractéristiques, qu'elles soient aériennes, souterraines ou subaquatiques. La liste de ces canalisations est énumérée à l'article R. 554-41 du code de l'environnement.

IMPORTANT :

-Les servitudes applicables aux ouvrages de distribution de gaz instituées en application des articles **L. 433-5 à L. 433-11 du code de l'énergie** font l'objet de la **fiche SUP I5**.

-Les servitudes associées aux zones d'effets instituées en application de l'**article L. 555-16 du code de l'environnement** font l'objet de la **fiche SUP I1**.

Le régime applicable aux différentes canalisations de transport a été harmonisé par l'ordonnance du 27 avril 2010 qui a aménagé dans le titre V du livre V du code de l'environnement relatif à la prévention des pollutions, des risques et des nuisances, un nouveau chapitre portant sur les canalisations de transport de gaz, d'hydrocarbures et de produits chimiques (articles L. 555-1 à L. 555-30 du code de l'environnement). Le décret n°2012-615 du 2 mai 2012 précise les modalités d'application de ces dispositions.

Concernant les SUP instituées sur le fondement des textes antérieurs, il convient de se référer aux textes applicables au moment où les SUP ont été instituées, ceux-ci pouvant prévoir des dispositions spécifiques.

1.1.2 Servitudes d'utilité publique dont bénéficie le titulaire de l'autorisation de construire et d'exploiter une ou plusieurs canalisations

Objet des servitudes

Le titulaire de l'autorisation de construire et d'exploiter une ou plusieurs canalisations dont les travaux sont déclarés d'utilité publique bénéficie de servitudes d'utilité publique (SUP).

Les droits conférés au titulaire de l'autorisation de construire et d'exploiter une ou plusieurs canalisations de transport varient en fonction des bandes de servitudes.

Depuis le 5 mai 2012, date à laquelle sont entrées en vigueur les dispositions du décret n° 2012-615 du 2 mai 2012, la largeur des bandes des SUP est fixée par la déclaration d'utilité publique (DUP). Auparavant, ces servitudes étaient instituées sur le fondement des textes dont les références sont mentionnées ci-dessous.

Les servitudes définies ci-dessous s'appliquent dès la déclaration d'utilité publique des travaux (article L. 555-27).

SUP applicables dans la « bande étroite » ou « bande de servitudes fortes »

Dans la bande étroite, le titulaire de l'autorisation de construire et d'exploiter une ou plusieurs canalisations dont les travaux ont été déclarés d'utilité publique est autorisé à :

- enfouir dans le sol les canalisations avec les accessoires techniques nécessaires à leur exploitation ou leur protection ;
- construire en limite de parcelle cadastrale les bornes de délimitation et les ouvrages de moins d'un mètre carré de surface nécessaires à leur fonctionnement ;
- procéder aux enlèvements de toutes plantations, aux abattages, essartages et élagages des arbres et arbustes nécessités pour l'exécution des travaux de pose, de surveillance et de maintenance des canalisations et de leurs accessoires.

La largeur de cette bande de servitudes ne peut être inférieure à 5 mètres et ne peut dépasser 20 mètres (article R. 555-34).

SUP applicables dans la « bande large » ou « bande de servitudes faibles »

Dans la bande large incluant la bande étroite, le titulaire de l'autorisation de construire et d'exploiter une ou plusieurs canalisations a le droit d'accéder en tout temps audit terrain notamment pour l'exécution des travaux nécessaires à la construction, l'exploitation, la maintenance et l'amélioration continue de la sécurité des canalisations (article L.555-27, I, 2°, al.1er).

La largeur de cette bande de servitudes ne peut dépasser 40 mètres (article R. 555-34).

Modalités d'institution des servitudes

Le plus souvent, une convention est signée entre le titulaire de l'autorisation de construire et d'exploiter et les propriétaires des terrains concernés par le tracé du projet de canalisation. A défaut d'accord amiable sur les servitudes (indivision, propriétaires non identifiés, etc.), le préfet détermine par arrêté de cessibilité, sur proposition du bénéficiaire de l'autorisation, la liste des parcelles qui devront être frappées des servitudes.

Servitudes conventionnelles

Des conventions sont passées entre le titulaire de l'autorisation de construire et d'exploiter les canalisations et les propriétaires des terrains concernés par le tracé du projet de canalisation ayant pour objet la reconnaissance de servitudes dans une bande d'au moins 5 mètres de largeur. Sauf cas particuliers, **ces conventions n'ont pas valeur de SUP.**

Certaines de ces conventions peuvent produire les mêmes effets qu'une SUP¹ Ces conventions ne sont pas versées dans le GPU (voir paragraphe 2.2).

SUP instituées par arrêté préfectoral

A défaut d'accord amiable entre le bénéficiaire de l'autorisation et au moins un propriétaire d'une parcelle traversée par le projet de canalisation, le préfet du département concerné conduit, pour le compte du bénéficiaire de l'autorisation, la procédure prévue au livre Ier et aux articles R. 131-1 à R. 132-4 et R. 241-1 du code de l'expropriation pour cause d'utilité publique, afin d'imposer les servitudes prévues à l'article L. 555-27 du code de l'environnement. Le préfet détermine par arrêté de cessibilité, sur proposition du bénéficiaire de l'autorisation, la liste des parcelles qui devront être frappées des servitudes (article R. 555-35).

SUP maintenues pour les exploitants des canalisations existantes

L'exploitant d'une canalisation existante, définie à l'article L. 555-14, conserve les droits d'occupation du domaine public, ainsi que ceux attachés aux servitudes existantes, découlant d'une DUP ou d'une déclaration d'intérêt général (DIG) prise en application des dispositions législatives antérieures abrogées par l'ordonnance n° 2010-418 du 27 avril 2010 harmonisant les dispositions relatives à la sécurité et à la DUP des canalisations de transport de gaz naturel ou assimilé, d'hydrocarbures et de produits chimiques (L. 555-29).

¹ [Cour de cassation, 3 civ, 8 septembre 2016, n°15-19.810](#)).

Les SUP maintenues sont celles qui sont prises en application des articles mentionnés ci-dessous (article R. 555-30) :

- articles 10 et 12 de la loi du 15 juin 1906 sur les distributions d'énergie pour les canalisations de transport de gaz ;
- article 11 de la loi n° 58-336 du 29 mars 1958 pour les canalisations d'hydrocarbures ;
- articles 2 et 3 de la loi n° 65-498 du 29 juin 1965 relative au transport des produits chimiques par canalisations pour les canalisations de transport de produits chimiques;
- loi n° 49-1060 du 2 août 1949 relative à la construction d'un pipeline entre la Basse-Seine et la région parisienne et la création d'une société des transports pétroliers par pipeline.

SUP maintenues en cas de changement de nature de fluide transporté

En cas de changement de nature de fluide transporté, les SUP sont maintenues même s'il y a changement d'exploitant. La DUP ou la déclaration d'intérêt général dont bénéficie une canalisation existante vaut DUP pour le nouveau fluide transporté (article L.555-26).

1.1.3 SUP s'imposant aux propriétaires des fonds grevés

Les propriétaires des terrains traversés par une ou plusieurs des bandes de servitudes mentionnées à l'article L. 555-27, ou leurs ayants droit, s'abstiennent de tout fait de nature à nuire à la construction, l'exploitation et la maintenance des canalisations concernées. Les propriétaires de terrains situés dans la bande étroite des servitudes sont soumis à des contraintes plus fortes. Ils ne peuvent édifier aucune construction durable et ils s'abstiennent de toute pratique culturale dépassant 0,60 mètre de profondeur et de toute plantation d'arbres ou d'arbustes.

Si la profondeur réelle d'enfouissement de la canalisation le permet, en tenant compte du risque d'érosion des terrains traversés, la déclaration d'utilité publique pourra fixer une profondeur maximale des pratiques culturales supérieure à 0,60 mètre mais ne dépassant pas un mètre, et permettre, dans les haies, vignes et vergers traversés, des plantations d'arbres et arbustes de basses tiges ne dépassant pas 2,70 mètres de hauteur (article L.555-28, I).

1.2 Références législatives et réglementaires

Anciens textes :

Pour le transport de gaz naturel :

- Loi du 15 juin 1906 sur les distributions d'énergie (articles 10 et 12) modifiée par les lois du 19 juillet 1922, du 13 juillet 1925 (art. 298) et du 4 juillet 1935, les décrets du 27 décembre 1925, 17 juin et 12 novembre 1958 et n° 67-885 du 6 octobre 1967
- Loi n° 46-628 du 8 avril 1946 sur la nationalisation de l'électricité et du gaz (article 35)
- Ordonnance n° 58-997 du 23 octobre 1958 (art. 60) relative à l'expropriation portant modification de l'article 35 de la loi n° 46-628 du 8 avril 1946.
- Loi n° 2003-8 du 3 janvier 2003 relative aux marchés du gaz et de l'électricité et au service public de l'énergie

- Décret n° 67-886 du 6 octobre 1967 sur les conventions amiables portant reconnaissance des servitudes de l'article 12 de la loi du 15 juin 1906 et confiant au juge de l'expropriation la détermination des indemnités dues pour imposition des servitudes.
- Décret n° 70-492 du 11 juin 1970 pris pour l'application de l'article 35 modifié de la loi du 8 avril 1946 concernant la procédure de déclaration d'utilité publique des travaux d'électricité et de gaz qui ne nécessitent que l'établissement de servitudes ainsi que les conditions d'établissement des dites servitudes
- Décret n° 85-1108 du 15 octobre 1985 relatif au régime des transports de gaz combustibles par canalisations (articles 5 et 29) abrogeant le décret n° 64-81 du 23 janvier 1964.
- Décret n° 85-1109 du 15 octobre 1985 modifiant le décret n°70-492 du 11 juin 1970 précité

Pour le transport des hydrocarbures :

- Loi n° 58-336 du 29 mars 1958 (article 11)
- Loi n° 2003-8 du 3 janvier 2003 relative aux marchés du gaz et de l'électricité et au service public de l'énergie
- Décret n° 59-645 du 16 mai 1959 portant règlement d'administration publique pour l'application de l'article 11 de la loi de finances n° 58-336 du 29 mars 1958 relatif à la construction dans la métropole des pipe-lines d'intérêt général destinés aux transports d'hydrocarbures liquides ou liquéfiés sous pression.
- Décret n° 2003-1264 du 23 décembre 2003 pris pour l'application au ministère de l'économie, des finances et de l'industrie de l'article 21 de la loi n° 2000-321 du 12 avril 2000 relative aux droits des citoyens dans leurs relations avec les administrations.

Pour le transport des produits chimiques :

- Loi n° 65-498 du 29 juin 1965 relative au transport des produits chimiques par canalisations (articles 2 et 3)
- Décret d'application n° 65-881 du 18 octobre 1965

Textes en vigueur

- Articles L. 555-27 à L. 555-30 du code de l'environnement
- Articles R. 554-41, R. 555-30 et R. 555-32 à R. 555-36 du code de l'environnement
- Loi n° 49-1060 du 2 août 1949 relative à la construction d'un pipe-line entre la Basse-Seine et la région parisienne et la création d'une société des transports pétroliers par pipe-lines
- Article 1^{er} du décret n° 67-886 du 6 octobre 1967 portant règlement d'administration publique pour l'application de la loi du 15 juin 1906 sur les distributions d'énergie et de la loi du 16 octobre 1919 relative à l'utilisation de l'énergie hydraulique
- Article L. 433-1 du code de l'énergie,
- Circulaire BSEI n° 09-128 du 22 juillet 2009 relative à la diffusion et protection des données cartographiques relatives aux canalisations de transport (gaz combustibles, hydrocarbures liquides ou liquéfiés, produits chimiques)

1.3 Décision

Exemples de décisions :

- Décret déclarant d'intérêt général les travaux relatifs à la construction et à l'exploitation des canalisations de transport de produits chimiques pris en application de la loi n°65-498 du 29 juin 1965 et du décret n°65-881 du 18 octobre 1965 précités
- Décret déclarant d'intérêt général les travaux relatifs à la construction et à l'exploitation de pipelines destinées au transport d'hydrocarbures pris en application du décret n° 59-645 du 16 mai 1959 portant règlement d'administration publique pour l'application de l'article 11 de la loi de finances n° 58-336 du 29 mars 1958 relatif à la construction dans la métropole des pipelines d'intérêt général destinés aux transports d'hydrocarbures liquides ou liquéfiés sous pression
- Arrêté préfectoral ou interpréfectoral déclarant d'utilité publique les travaux de construction et d'exploitation des canalisations de transport de gaz naturel ou assimilé, d'hydrocarbures et de produits chimiques et instituant les servitudes prévues aux articles L. 555-27 et R. 555-30 a) du code de l'environnement : l'arrêté fixe la largeur des bandes de SUP. Pour les actes anciens, lorsque l'arrêté ne précise pas la largeur des bandes, une fiche, établie par le gestionnaire, récapitule la largeur de ces bandes.
- Arrêté préfectoral de cessibilité et portant institution de servitudes administratives.
- Arrêté préfectoral portant approbation du projet de détail des tracés de la canalisation et établissant les servitudes légales de passage concernant les anciennes canalisations de transport de gaz naturel, instituées sur le fondement de l'article 12 de la loi du 15 juin 1906, de l'article 35 de la loi du 8 avril 1946 et des décrets d'application
- Arrêté préfectoral portant approbation du projet de détail des tracés concernant les anciennes canalisations de transport de produits chimiques déclarées d'intérêt général instituées sur le fondement de la loi n° 65-498 du 29 juin 1965 et du décret n°65-881 du 18 octobre 1965 précités
- Conventions signées avant le 5 mai 2012 : Convention amiable signée entre le concessionnaire /le transporteur et le propriétaire

1.4 Restrictions de diffusion

En application de l'article L. 133-3 du code de l'urbanisme, l'insertion dans le portail national de l'urbanisme (dit GPU) des SUP ne doit pas porter atteinte notamment à la sécurité publique ou à la défense nationale.

Des restrictions de diffusion sont applicables aux SUP I3 sensibles au sens de la circulaire du 22 juillet 2009 (paragraphe 1.4.1). Des restrictions complémentaires applicables aux SUP I3 relatives aux canalisations relevant de (ou intéressant) la défense nationale, viennent s'ajouter aux restrictions énumérées au paragraphe 1.4.1 (paragraphe 1.4.2).

1.4.1 Restrictions de diffusion applicables aux SUP I3 « sensibles » au sens de la circulaire du 22 juillet 2009

La circulaire BSEI n° 09-128 du 22 juillet 2009 relative à la diffusion et protection des données cartographiques relatives aux canalisations de transport (gaz combustibles, hydrocarbures liquides ou liquéfiés, produits chimiques) distingue les données cartographiques sensibles des données ordinaires.

Concernant les données sensibles, les restrictions de diffusion sont les suivantes :

- Les données relatives à cette catégorie ne sont pas téléchargeables et aucune donnée ne sera transmise sous forme vectorielle (les données ne pourront être consultées qu'au format image).

- Les données relatives à cette catégorie ne peuvent être consultées à une échelle plus précise que le 1/25 000 ème, correspondant au niveau de zoom inférieur à 14.
- Les géométries des générateurs, dont la localisation précise est sensible, ne seront pas transmises au GPU.
- Seule l'assiette de la servitude correspondant à la bande « large » ou « zone de passage » est représentée dans le GPU.

1.4.2. Restrictions de diffusion complémentaires applicables aux SUP I3 relatives aux canalisations relevant de ou intéressant la défense nationale

Concernant les SUP I3 relatives aux canalisations relevant de ou intéressant la défense nationale les restrictions de diffusion énumérées ci-dessous, viennent en complément des restrictions énumérées au paragraphe 1.4.1. Ces restrictions de diffusion sont les suivantes :

- les données classifiées ou faisant l'objet d'une mention de protection ne doivent pas être mentionnées dans le GPU
- Une SUP ne doit pas pouvoir être rattachée techniquement à une autre SUP au sein du GPU.
- L'identité de l'autorité bénéficiant ou utilisant les SUP doit être anonymisée ;
- La résolution de la cartographie doit préserver les intérêts de la défense nationale

Ces restrictions particulières s'appliquent notamment aux canalisations de transport du Service de l'énergie opérationnelle (SEO), au réseau des oléoducs de défense commune (ODC) ainsi qu'aux systèmes d'oléoducs présentant un intérêt pour la défense nationale.

2 Processus de numérisation

2.1 Responsable de la numérisation et de la publication

2.1.1 Précisions concernant le rôle des administrateurs locaux et des autorités compétentes

Les administrateurs locaux et les autorités compétentes jouent des rôles différents en matière de numérisation et de publication des SUP dans le portail national de l'urbanisme (<http://www.geoinformations.developpement-durable.gouv.fr/presentation-des-roles-et-responsabilites-r1072.html>).

Il existe plusieurs possibilités d'organisation variant selon que la catégorie de SUP relève de la compétence de l'Etat, de collectivités publiques ou d'opérateurs nationaux ou locaux : http://www.geoinformations.developpement-durable.gouv.fr/fichier/pdf/organisation_sup_cle1c4755-1.pdf?arg=177835277&cle=1076c598d70e410cc53a94b4e666b09f1882d6b5&file=pdf%2Forganisation_sup_cle1c4755-1.pdf

◇ Administrateur local

L'administrateur local après avoir vérifié que la personne qui sollicite des droits de publication sur le portail national de l'urbanisme est bien gestionnaire de la catégorie de SUP, crée le compte de l'autorité compétente et lui donne les droits sur le territoire relevant de sa compétence (commune, département, région, etc.).

◇ Autorité compétente

L'autorité compétente est responsable de la numérisation et de la publication des SUP sur le portail national de l'urbanisme. Elle peut, si elle le souhaite, confier la mission de numérisation à un prestataire privé ou à un autre service de l'État. Dans cette hypothèse, la publication restera de sa responsabilité.

◇ Prestataire

Le prestataire peut tester la conformité du dossier numérique avec le standard CNIG. S'il est désigné par l'autorité compétente délégataire, il téléverse le dossier numérique dans le GPU.

2.1.2 Administrateurs locaux et autorités compétentes

Les transporteurs de gaz, d'hydrocarbures ou de produits chimiques, en leur qualité de gestionnaires, sont responsables de la numérisation et de la publication des SUP sur le Géoportail de l'urbanisme. Ils sont désignés autorités compétentes.

Les administrateurs locaux sont :

- la Direction générale de la prévention des risques (DGPR) pour les gestionnaires nationaux
- la DREAL pour les gestionnaires locaux.

2.2 Où trouver les documents de base

- Pour les décrets déclarant d'intérêt général les travaux relatifs à la construction et à l'exploitation des canalisations de produits chimiques et d'hydrocarbures : Journal officiel de la république française
- Pour les arrêtés ministériels de DUP concernant les travaux portant sur certaines anciennes canalisations de transport de gaz naturel : Journal officiel de la république française
- Pour les arrêtés préfectoraux ou interpréfectoraux de DUP : auprès des autorités compétentes (voir coordonnées mentionnées dans la fiche d'informations réglementaires), recueil des actes administratifs de la préfecture et site internet de la préfecture pendant une durée minimale d'un an
- Pour les arrêtés préfectoraux de cessibilité et les anciens arrêtés portant approbation du tracé des canalisations de gaz naturel, de produits chimiques ou d'hydrocarbures : auprès des autorités compétentes (voir coordonnées mentionnées dans la fiche d'informations réglementaires), recueil des actes administratifs de la préfecture
Annexes des PLU et des cartes communales
- Pour les conventions : actes internes détenus par les autorités compétentes, ne faisant pas l'objet d'une publication administrative et non annexés aux documents d'urbanisme. Ces conventions contenant des informations personnelles et financières, elles n'ont pas vocation à être publiées sur le Géoportail de l'urbanisme (GPU). Dans ce cas, l'autorité compétente fournit la fiche d'informations.

- Une fiche d'informations précisant la réglementation et les coordonnées des transporteurs de gaz naturel responsables de la numérisation est publiée sur le GPU.

2.3 Principes de numérisation

Application du standard CNIG SUP (Conseil national de l'information géolocalisée). La dernière version du standard CNIG SUP est consultable et téléchargeable ici : <http://cnig.gouv.fr/ressources-dematerialisation-documents-d-urbanisme-a2732.html>

Création d'une fiche de métadonnées respectant les dernières consignes de saisie de métadonnées SUP du CNIG via le générateur de métadonnées en ligne sur le Géoportail de l'urbanisme.

2.4 Numérisation de l'acte

- Décret déclarant d'intérêt général les travaux relatifs à la construction et à l'exploitation des canalisations de produits chimiques et d'hydrocarbures
- Arrêté ministériel, préfectoral ou interpréfectoral de DUP. Pour les actes anciens, lorsque l'arrêté déclarant d'utilité publique les travaux ne précise pas la largeur des SUP, seule la fiche d'informations réglementaires sera publiée dans le GPU pour les parcelles concernées.
- Arrêté préfectoral de cessibilité et portant institution de servitudes administratives
- Arrêté préfectoral portant approbation du tracé de la canalisation et établissant les servitudes légales de passage.
- Fiche d'informations réglementaires (date de l'acte instituant la SUP, rappel des obligations légales, SUP applicables sur la parcelle et coordonnées des gestionnaires) en cas de convention.

2.5 Référentiels géographiques et niveau de précision

Conformément au paragraphe 3.2.4 de la dernière version du standard CNIG SUP, les servitudes d'utilité publique doivent être numérisées à la résolution correspondant à la parcelle cadastrale.

2.6 Numérisation du générateur et de l'assiette

Le générateur

Le générateur est constitué par la canalisation de transport de gaz, d'hydrocarbures ou de produits chimiques, celle-ci comprenant une ou plusieurs conduites ou sections de conduites ainsi que les installations annexes nécessaires à son fonctionnement.

Le générateur est de type :

- linéaire pour la canalisation
- surfacique pour les installations annexes.

La publication des installations annexes dans le GPU n'est pas systématique et dépend du réseau de chaque transporteur.

L'assiette

Les assiettes des SUP correspondent aux bandes situées de part et d'autre de la canalisation de transport de gaz, d'hydrocarbures ou de produits chimiques, à savoir :

- Une « bande étroite » ou « bandes de servitudes fortes » ou « zone de protection », dont la largeur précisée dans la DUP depuis l'entrée en vigueur des dispositions du décret n° 2012-615 du 2 mai 2012, ne peut être inférieure à 5 mètres et ne peut dépasser 20 mètres.
- Une « bande large » ou « bande de servitudes faibles », ou « zone de passage » incluant la « bande étroite », dont la largeur précisée dans la DUP ne peut dépasser 40 mètres.

Seule l'assiette de la servitude correspondant à la bande « large » ou « zone de passage », issue de la DUP ou des conventions amiables conclues avec les propriétaires est représentée dans le GPU.

Les assiettes de ces SUP sont de type surfacique.

3 Référent métier

Ministère de la Transition écologique et de la cohésion des territoires

Direction Générale de la Prévention des Risques

Service des risques technologiques / Bureau de la sécurité des équipements à risques et des réseaux

Tour Sequoia
92055 La Défense CEDEX

**Direction des Opérations
Pôle Opérationnel de Coordination et de Soutien
Département Maitrise des Risques Industriels**

urbanisme-rm@natrangroupe.com
www.natrangroupe.com
Téléphone +33(0)4 78 65 59 59

10 rue Pierre Semard
CS 50329 - 69363 LYON CEDEX 07

Mairie de Saint-Geniès de Malgoirès
1 RUE DU 19 MARS 1962
30190 SAINT GENIES DE MALGOIRES

Affaire suivie par : Service Urbanisme

NOS RÉF. U2018-000683/S2
INTERLOCUTEUR Axelle DENEUFGERMAIN ☎ 04.37.24.51.09
OBJET Avis sur le projet de PLU arrêté de la commune de SAINT GENIES DE MALGOIRES (30)

Lyon, le 05/05/2025

Madame, Monsieur,

Nous accusons réception de votre courrier en date du 21/02/2025 relatif à l'élaboration du PLU de votre commune.

La commune de SAINT GENIES DE MALGOIRES est impactée par plusieurs ouvrages de transport de gaz haute pression appartenant à NaTran.

C'est à l'occasion de l'évolution des documents d'urbanisme que doivent être intégrés les éléments relatifs à nos ouvrages de manière à concilier les enjeux de densification urbaine et de sécurité pour les personnes et les biens (articles L.101-2, L.151-43 et L.152-7 du Code de l'Urbanisme). Cette intégration doit intervenir à plusieurs niveaux dans le PLU.

A la lecture des documents transmis, la réglementation associée à la présence des ouvrages de transport de gaz est bien prise en compte dans le PLU, nous vous en remercions.

Aussi, vous trouverez, en pièces jointes, plusieurs fiches caractérisant nos ouvrages et précisant les dispositions qui s'y rattachent mises à jour au nom de NaTran :

- Présentation des ouvrages impactant le territoire et les coordonnées de NaTran ;
- Information sur la servitude d'implantation - servitude I3 ;
- Information sur les servitudes d'utilité publique relatives à la maîtrise de l'urbanisation – servitudes I1 ;
- Rappel de la réglementation anti-endommagement.

Nous restons à votre disposition pour tout renseignement complémentaire et vous prions d'agréer, Madame, Monsieur, l'expression de nos salutations distinguées.

Vincent BAZAINE
Responsable du Département MRI
P/O



P.J. : 4 fiches

**FICHE DE PRESENTATION DES OUVRAGES DE NaTran
IMPACTANT LE TERRITOIRE**

Le territoire de la commune de SAINT GENIES DE MALGOIRES (30) est impacté par plusieurs ouvrages de transport de gaz haute pression appartenant à NaTran et dont les caractéristiques sont indiquées dans les tableaux ci-dessous.

Il s'agit de canalisations et d'une installation annexe.

I. COORDONNEES de NaTran

Pour toute information ou demande relative à ces ouvrages ou pour l'application des différentes servitudes d'utilité publique associées, il sera nécessaire de se rapprocher du service :

NaTran – DO - POCS
Département Maîtrise des Risques Industriels
10 rue Pierre Semard
CS 50329 - 69363 LYON CEDEX 07
 Téléphone +33(0)4 78 65 59 59
 urbanisme-rm@natrangroupe.com

En cas d'urgence ou d'incident sur nos ouvrages, un Numéro est disponible 24h/24 : **CSR LYON : 0 80024 61 02**

II. CANALISATIONS

Canalisations traversant la commune

Ces ouvrages impactent le territoire à la fois pour la servitude d'implantation (voir fiche d'information sur la servitude I3) et pour les servitudes d'utilité publique d'effets relatives à la maîtrise de l'urbanisation (voir fiche d'information sur les servitudes I1).

Nom Canalisation	DN (-)	PMS (bar)
ANTENNE D'ALES	200	67.7
ALIMENTATION ST-GENIES-DE-MALGOIRES DP	80	67.7
ALIMENTATION ST-GENIES-DE-MALGOIRES DP	50	67.7

DN : Diamètre nominal (sans unité) ; PMS : Pression Maximale en Service

Des ouvrages hors service – hors gaz ou renoncés à l'exploitation peuvent être présents sur le territoire et pour lesquels une servitude d'implantation peut persister (voir fiche d'information sur la servitude I3).

III. INSTALLATIONS ANNEXES

Afin de permettre un fonctionnement de ces ouvrages, des installations annexes sont connectées à ces canalisations. Elles sont implantées sur des terrains propriétés de NaTran.

Cet ouvrage impacte la commune pour les servitudes d'utilité publique d'effets relatives à la maîtrise de l'urbanisation (voir fiche d'information sur les servitudes I1).

Nom Installation Annexe
SAINT GENIES DE MALGOIRES DP

SERVITUDE I3
LES SERVITUDES D'IMPLANTATION

Le Gestionnaire de cette servitude est NaTran.

Les ouvrages indiqués dans la fiche de présentation ont été déclarés d'utilité publique.

Il existe deux types de bandes de servitude d'implantation :

- une bande de servitudes fortes ou bande étroite (implantation),
- une bande de servitudes faibles (mobilisable pour la réalisation des travaux de pose de l'ouvrage).

Les bandes de servitudes, définies lors de la construction de la canalisation, ont des largeurs variables selon les caractéristiques et la situation des ouvrages. En domaine privé, des conventions de servitudes amiables sont signées à la pose des canalisations avec les propriétaires des parcelles traversées.

Dans le cas général, est associée aux canalisations, une servitude d'implantation, libre de passage, *non aedificandi* et *non sylvandi* dont la largeur totale est donnée à titre indicatif dans le tableau ci-dessous :

Nom Canalisation	DN	Largeur de la servitude d'implantation (m)
ANTENNE D'ALES	200	6 mètres
ALIMENTATION ST-GENIES-DE-MALGOIRES DP	80	5 mètres

Pour tout renseignement relatif à la servitude d'implantation I3 grevant une parcelle, une requête dûment argumentée est à envoyer à l'adresse suivante :

NaTran – DO - POCS
Département Maîtrise des Risques Industriels
10 rue Pierre Semard - CS 50329 - 69363 LYON CEDEX 07
Téléphone +33(0)4 78 65 59 59
urbanisme-rm@natrangroupe.com

Obligations incombant au(x) propriétaire(s)

Les principales obligations sont :

- Ne pas édifier de construction en dur dans la bande de servitudes fortes,
- Ne pas effectuer de travaux de quelque nature que ce soit y compris des travaux agricoles (ex : sous-solage, drainage, ...), sans autorisation préalable,
- Ne procéder à aucune plantation d'arbres ou d'arbustes,
- Ne procéder à aucune modification du profil du terrain (ni affouillement, ni exhaussement),
- S'abstenir de tout acte de nature à nuire au bon fonctionnement, à l'entretien et à la conservation de l'ouvrage,
- Dénoncer en cas de vente, de cession, d'échange de parcelle au nouvel ayant droit l'existence de la servitude dont elle est grevée.

Droits conférés au transporteur

Les principaux droits conférés sont :

- D'enfouir une ou plusieurs canalisations et ses accessoires,
- De construire, en limite des parcelles cadastrales, des bornes ou balises indiquant l'emplacement de la conduite,
- D'accéder en tout temps, en particulier pour effectuer les travaux d'entretien, de surveillance et de réparation,
- D'essarter tous arbres et arbustes pour l'exécution des travaux de pose, de surveillance et de maintenance des canalisations et de leurs accessoires.

SERVITUDE 11

LES SERVITUDES D'UTILITE PUBLIQUE RELATIVES A LA MAITRISE DE L'URBANISATION AUTOUR DES OUVRAGES DE TRANSPORT DE GAZ

Le Gestionnaire de cette servitude est la DREAL Occitanie.

En cas de demande de données géoréférencées, merci de vous rapprocher du service compétent de votre DDT, détentrice de ces données par convention avec la DREAL.

En application du Code de l'Environnement, chapitre V du Titre V et du Livre V, un arrêté préfectoral instaure des servitudes d'utilité publique (SUP) prenant en compte la maîtrise des risques autour des canalisations de transport de gaz.

Les servitudes portent sur les terrains situés à proximité des canalisations et de l'installation annexe jusqu'aux distances figurant dans les tableaux suivants :

Nom Canalisation	DN (-)	PMS (bar)	Distance des SUP en mètres (de part et d'autre de la canalisation)		
			SUP 1	SUP 2	SUP 3
ANTENNE D'ALES	200	67.7	60	5	5
Alimentation ST-GENIES-DE-MALGOIRES DP	80	67.7	20	5	5
Alimentation ST-GENIES-DE-MALGOIRES DP	50	67.7	20	5	5

DN : Diamètre nominal (sans unité) ; PMS : Pression Maximale en Service

Nom Installation annexe	Distances des SUP en mètres (à partir de l'emprise de l'installation)		
	SUP 1	SUP 2	SUP 3
SAINT-GENIES-DE-MALGOIRES DP	35	6	6

En application des dispositions de l'article R.555-30 b) du code de l'environnement, les règles de servitudes sont les suivantes, en fonction des zones d'effets :

SUP 1 correspondant à la zone d'effets létaux (PEL) du phénomène dangereux de référence majorant au sens de l'article R.555-10-1 du code de l'environnement :

La délivrance d'un permis de construire relatif à un établissement recevant du public susceptible de recevoir plus de 100 personnes et/ou à un immeuble de grande hauteur et son ouverture, est subordonnée à la fourniture d'une analyse de compatibilité ayant reçu l'avis favorable du transporteur.

Ainsi, cette analyse de compatibilité, mentionnée à l'article R. 431-16 du code de l'urbanisme, doit faire état de la compatibilité du projet de construction ou d'extension de l'ERP ou de l'IGH concerné, avec l'étude de dangers fournie par le gestionnaire de la canalisation (CERFA n° 15016*01 : Formulaire de demande des éléments utiles de l'étude de dangers d'une canalisation de transport en vue d'analyser la compatibilité d'un projet d'établissement recevant du public (ERP) ou d'un projet d'immeuble de grande hauteur (IGH) avec cette canalisation).

La procédure d'analyse de la compatibilité de la construction ou de l'extension de l'ERP ou de l'IGH avec la canalisation est conduite en amont du dépôt de la demande du permis de construire. Il appartient en effet au demandeur d'obtenir les avis requis au titre de cette procédure. L'analyse de compatibilité jointe à la demande de permis de construire doit ainsi être accompagnée de l'avis favorable du transporteur. Cet avis peut être favorable sous réserve de réalisation de mesures de protection de la canalisation à la charge du pétitionnaire.

En cas d'avis défavorable du transporteur, l'avis favorable du préfet rendu au vu de l'expertise mentionnée au III de l'article R555-31 du code de l'environnement sera requis.

L'analyse de compatibilité est établie conformément aux dispositions de l'arrêté ministériel du 5 mars 2014 modifié.

L'article R.555-31 du code de l'environnement précise que : « Lorsque l'analyse de compatibilité prévoit des mesures particulières de protection de la canalisation, le maire ne peut autoriser l'ouverture de l'établissement recevant du public ou l'occupation de l'immeuble de grande hauteur qu'après réception d'un certificat de vérification de leur mise en place effective fourni par le transporteur concerné ».

SUP 2 correspondant à la zone d'effets létaux (PEL) du phénomène dangereux de référence réduit au sens de l'article R.555-10-1 du code de l'environnement :

Est interdite, l'ouverture d'un établissement recevant du public, hors extensions d'établissement recevant du public existants, susceptible de recevoir plus de 300 personnes ou d'un immeuble de grande hauteur.

SUP 3 correspondant à la zone d'effets létaux significatifs (ELS) du phénomène dangereux de référence réduit au sens de l'article R.555-10-1 du code de l'environnement :

Est interdite l'ouverture d'un établissement recevant du public, hors extensions d'établissement recevant du public existants, susceptible de recevoir plus de 100 personnes ou d'un immeuble de grande hauteur.

En application des dispositions de l'article R.555-30-1 du Code de l'environnement, **le maire doit informer NaTran de toute demande de permis de construire, de certificat d'urbanisme opérationnel ou de permis d'aménager** concernant un projet situé dans la zone d'effets **SUP1**.

NaTran conseille d'étendre cette pratique à tout projet de travaux relevant d'une simple déclaration préalable dès lors qu'il prévoit une extension de construction ou des terrassements en direction d'un ouvrage NaTran, afin de détecter une éventuelle incompatibilité avant l'envoi par le responsable de projet des DT-DICT imposées par le code de l'environnement (Livre V – Titre V – Chapitre IV).

Il en va de même pour les autorisations de travaux, au titre des articles R.122-22 et R.123-22 du code de la construction et de l'habitation.

Implantation d'Installation Classée pour la Protection de l'Environnement (ICPE) à proximité de nos ouvrages

Dans le cadre de l'instruction d'un permis de construire pour une ICPE soumise à AUTORISATION, le Maître d'ouvrage doit tenir compte, notamment dans l'Etude de Dangers, de l'existence des ouvrages de transport de gaz et prévoir toutes dispositions afin qu'un incident ou un accident au sein de l'ICPE n'ait pas d'impact sur les ouvrages NaTran.

RAPPEL DE LA REGLEMENTATION ANTI-ENDOMMAGEMENT

Les collectivités territoriales sont un acteur clé de la prévention de l'endommagement des réseaux lors de travaux et peuvent être concernées à plusieurs titres, notamment :

- exploitant de réseaux en propre ;
- maître d'ouvrage lorsque vous avez des projets de travaux ;
- exécutant de travaux lorsque vos services techniques entreprennent eux-mêmes la réalisation de travaux.

La présence de canalisations de transport nécessite des précautions particulières en matière de travaux de terrassement, de sondage, de génie agricole, d'urbanisme, etc. afin de limiter les risques. De ce fait, il est fortement conseillé de consulter le transporteur au préalable de tout lancement de projet d'aménagement et d'urbanisme.

En tant que maître d'ouvrage, porteur de projet ou exécutant de travaux, vous devez consulter le téléservice de déclaration :

www.reseaux-et-canalisation.gouv.fr

Il est également à noter que chaque mairie doit fournir un accès internet au guichet unique des réseaux, ou tenir à disposition de ses administrés qui n'auraient pas de connexion internet, une liste exhaustive et les coordonnées des exploitants d'ouvrages implantés sur son territoire (service offert par le guichet unique sur demande de la mairie).

Plus particulièrement, le Code de l'Environnement – Livre V – Titre V – Chapitre IV impose à tout responsable d'un projet de travaux, sur le domaine public comme dans les propriétés privées, de consulter le Guichet Unique des réseaux (téléservice www.reseaux-et-canalisation.gouv.fr) afin de prendre connaissance des noms et adresses des exploitants de réseaux présents à proximité de son projet, puis de leur adresser une Déclaration de projet de Travaux (DT).

Les exécutants de travaux doivent également consulter le Guichet Unique des réseaux et adresser aux exploitants s'étant déclarés concernés par le projet une Déclaration d'Intention de Commencement de Travaux (DICT).

Conformément à l'article R.554-26 du Code de l'Environnement, **lorsque le nom de NaTran est indiqué** en réponse à la consultation du Guichet Unique des réseaux, **les travaux ne peuvent être entrepris tant que NaTran n'a pas répondu à la DICT et repéré ses ouvrages lors d'un rendez-vous sur site.**

SERVITUDES DE TYPE I1

SERVITUDES RELATIVES A LA MAITRISE DE L'URBANISATION AUTOUR DES CANALISATIONS DE TRANSPORT DE GAZ, D'HYDROCARBURES ET DE PRODUITS CHIMIQUES ET DE CERTAINES CANALISATIONS DE DISTRIBUTION DE GAZ

Servitudes reportées en annexe des PLU et des cartes communales en application des articles R. 151-51 et R. 161-8 du code de l'urbanisme et figurant en annexe au Livre 1^{er} dans les rubriques :

II- Servitudes relatives à l'utilisation de certaines ressources et équipements C – Canalisations a) Transport de gaz, d'hydrocarbures et de produits chimiques

1 Fondements juridiques

1.1 Définition

Lorsqu'une canalisation de transport de gaz, d'hydrocarbures et de produits chimiques en service, ou dans certains cas une canalisation de distribution de gaz, est susceptible de créer des risques, notamment d'incendie, d'explosion ou d'émanation de produits toxiques, menaçant gravement la santé ou la sécurité des personnes, la construction ou l'extension de certains établissements recevant du public (ERP) ou d'immeubles de grande hauteur sont interdites ou subordonnées à la mise en place de mesures particulières de protection par le maître d'ouvrage du projet en relation avec le titulaire de l'autorisation.

En application de l'article R. 555-30-1 du code de l'environnement, dans ces zones les maires ont l'obligation de porter à la connaissance des transporteurs concernés toute demande de permis de construire, de certificat d'urbanisme opérationnel ou de permis d'aménager.

A l'intérieur des zones grevées par la SUP I1, les contraintes varient en fonction de la capacité d'accueil de l'ERP et de la zone d'implantation :

➤ dans les zones d'effets létaux en cas de phénomène dangereux de référence majorant au sens de l'article R. 555-10-1 du code de l'environnement¹, la délivrance d'un permis de construire relatif à un ERP susceptible de recevoir plus de 100 personnes ou à un immeuble de grande hauteur et son ouverture sont subordonnées à la fourniture d'une analyse de compatibilité ayant reçu l'avis favorable du transporteur, ou à défaut du préfet². A cette fin, le CERFA n°15 016 doit être utilisé par le pétitionnaire pour demander à l'exploitant de l'ouvrage les éléments de l'étude de dangers.

- 1 Cette zone correspond à la SUP 1 dans l'arrêté du 5 mars 2014 définissant les modalités d'application du chapitre V du titre V du livre V du code de l'environnement et portant règlement de la sécurité des canalisations de transport de gaz naturel ou assimilé, d'hydrocarbures et de produits chimiques
- 2 Si l'avis du transporteur est défavorable, le pétitionnaire peut saisir un organisme habilité afin d'expertiser l'analyse de compatibilité. Il mentionne l'avis de cet organisme sur l'analyse de compatibilité et y annexe le rapport d'expertise. Il transmet l'analyse de compatibilité, l'avis du transporteur et le rapport d'expertise

L'analyse de compatibilité présente la compatibilité du projet avec l'étude de dangers relative à la canalisation concernée. La compatibilité s'apprécie à la date d'ouverture de l'ERP ou d'occupation de l'immeuble de grande hauteur. L'analyse fait mention, le cas échéant, de la mise en place par le maître d'ouvrage du projet en relation avec le titulaire de l'autorisation de mesures particulières de protection de la canalisation ;

➤ dans les zones d'effets létaux en cas de phénomène dangereux de référence réduit au sens de l'article R. 555-10-1 du code de l'environnement³, l'ouverture d'un ERP susceptible de recevoir plus de 300 personnes ou d'un immeuble de grande hauteur est interdite ;

➤ dans les zones d'effets létaux significatifs en cas de phénomène dangereux de référence réduit au sens de l'article R. 555-10-1 du code de l'environnement⁴, l'ouverture d'un ERP susceptible de recevoir plus de 100 personnes ou d'un immeuble de grande hauteur est interdite.

Lorsque l'analyse de compatibilité prévoit des mesures particulières de protection de la canalisation, le maire ne peut autoriser l'ouverture de l'établissement recevant du public ou l'occupation de l'immeuble de grande hauteur qu'après réception d'un certificat de vérification de leur mise en place effective fourni par le transporteur concerné (CERFA n°15 017).

En application de l'article R. 555-30-1, ces servitudes s'appliquent également aux :

- canalisations de distribution de gaz à hautes caractéristiques mentionnées au II bis de l'article R. 554-41 du code de l'environnement ;
- canalisations mentionnées aux articles L. 153-8 et L. 153-15 du code minier implantées à l'extérieur du périmètre défini par le titre minier et qui ont été mises en service avant le 1er juillet 2017.

A l'intérieur des servitudes I1, peuvent également être présentes des servitudes I3 qui peuvent être consultées auprès de la mairie ou du transporteur concerné.

1.2 Références législatives et réglementaires

Textes en vigueur :

- Articles L. 555-16, R. 555-30 b), R. 555-30-1 et R. 555-31 du code de l'environnement
- Arrêté du 5 mars 2014 définissant les modalités d'application du chapitre V du titre V du livre V du code de l'environnement et portant règlement de la sécurité des canalisations de transport de gaz naturel ou assimilé, d'hydrocarbures et de produits chimiques
- Circulaire BSEI n° 09-128 du 22 juillet 2009 relative à la diffusion et protection des données cartographiques relatives aux canalisations de transport (gaz combustibles, hydrocarbures liquides ou liquéfiés, produits chimiques)

1.3 Décision

Arrêté préfectoral.

au préfet qui donne son avis dans un délai de deux mois. A défaut de réponse dans ce délai, cet avis est réputé défavorable.

3 Cette zone correspond à la SUP 2 dans l'arrêté du 5 mars 2014 précité.

4 Cette zone correspond à la SUP 3 dans l'arrêté du 5 mars 2014 précité.

1.4 Restrictions de diffusion

En application de l'article L. 133-3 du code de l'urbanisme, l'insertion dans le portail national de l'urbanisme (dit GPU) des SUP ne doit pas porter atteinte notamment à la sécurité publique ou à la défense nationale.

Des restrictions de diffusion sont applicables aux SUP I1 sensibles au sens de la circulaire du 22 juillet 2009 (paragraphe 1.4.1). Des restrictions complémentaires applicables aux SUP I1 relatives aux canalisations relevant de (ou intéressant) la défense nationale, viennent s'ajouter aux restrictions énumérées au paragraphe 1.4.1 (paragraphe 1.4.2).

1.4.1 Restrictions de diffusion applicables aux SUP I1 « sensibles » au sens de la circulaire du 22 juillet 2009

La circulaire BSEI n° 09-128 du 22 juillet 2009 relative à la diffusion et protection des données cartographiques relatives aux canalisations de transport (gaz combustibles, hydrocarbures liquides ou liquéfiés, produits chimiques) distingue les données cartographiques sensibles des données ordinaires.

Concernant les données sensibles, les restrictions de diffusion sont les suivantes :

- Les données relatives à cette catégorie ne sont pas téléchargeables et aucune donnée ne sera transmise sous forme vectorielle (les données ne pourront être consultées qu'au format image).
- Les données relatives à cette catégorie ne peuvent être consultées à une échelle plus précise que le 1/25 000 ème, correspondant à niveau de zoom inférieur à 14.
- Les géométries des générateurs, dont la localisation précise est sensible, ne seront pas transmises au GPU et seules les assiettes des zones SUP1 seront transmises.

1.4.2. Restrictions de diffusion complémentaires applicables aux SUP I1 relatives aux canalisations relevant de ou intéressant la défense nationale

Concernant les SUP I1 relatives aux canalisations relevant de ou intéressant la défense nationale les restrictions de diffusion énumérées ci-dessous, viennent en complément des restrictions énumérées au paragraphe 1.4.1. Ces restrictions de diffusion sont les suivantes :

- les données classifiées ou faisant l'objet d'une mention de protection ne doivent pas être mentionnées dans le GPU
- Une SUP ne doit pas pouvoir être rattachée techniquement à une autre SUP au sein du GPU.
- L'identité de l'autorité bénéficiant ou utilisant les SUP doit être anonymisée ;
- La résolution de la cartographie doit préserver les intérêts de la défense nationale

Ces restrictions particulières s'appliquent notamment aux canalisations de transport du Service de l'énergie opérationnelle (SEO), au réseau des oléoducs de défense commune (ODC) ainsi qu'aux systèmes d'oléoducs présentant un intérêt pour la défense nationale.

2 Processus de numérisation

2.1 Responsable de la numérisation et de la publication

2.1.1 Précisions concernant le rôle des administrateurs locaux et des autorités compétentes

Les administrateurs locaux et les autorités compétentes jouent des rôles différents en matière de numérisation et de publication des SUP dans le portail national de l'urbanisme (<http://www.geoinformations.developpement-durable.gouv.fr/presentation-des-roles-et-responsabilites-r1072.html>).

Il existe plusieurs possibilités d'organisation variant selon que la catégorie de SUP relève de la compétence de l'Etat, de collectivités publiques ou d'opérateurs nationaux ou locaux : http://www.geoinformations.developpement-durable.gouv.fr/fichier/pdf/organisation_sup_cle1c4755-1.pdf?arg=177835277&cle=1076c598d70e410cc53a94b4e666b09f1882d6b5&file=pdf%2Forganisation_sup_cle1c4755-1.pdf

◇ Administrateur local

L'administrateur local après avoir vérifié que la personne qui sollicite des droits de publication sur le portail national de l'urbanisme est bien gestionnaire de la catégorie de SUP, crée le compte de l'autorité compétente et lui donne les droits sur le territoire relevant de sa compétence (commune, département, région, etc.).

◇ Autorité compétente

L'autorité compétente est responsable de la numérisation et de la publication des SUP sur le portail national de l'urbanisme. Elle peut, si elle le souhaite, confier la mission de numérisation à un prestataire privé ou à un autre service de l'État. Dans cette hypothèse, la publication restera de sa responsabilité.

◇ Prestataire

Le prestataire peut tester la conformité du dossier numérique avec le standard CNIG. S'il est désigné par l'autorité compétente délégataire, il téléverse le dossier numérique dans le GPU.

2.1.2 Administrateurs locaux et autorités compétentes

La Direction Générale de la Prévention des Risques (DGPR) ou la Direction Régionale de l'Environnement, de l'Aménagement et du Logement (DREAL) géographiquement compétente est désignée à la fois administrateur local et autorité compétente.

2.2 Où trouver les documents de base

Pour les arrêtés préfectoraux : recueil des actes administratifs de la préfecture.

Annexes des PLU et des cartes communales

2.3 Principes de numérisation

Application du standard CNIG SUP (Conseil national de l'information géolocalisée). La dernière version du standard CNIG SUP est consultable et téléchargeable ici : <http://cnig.gouv.fr/ressources-dematerialisation-documents-d-urbanisme-a2732.html>

Création d'une fiche de métadonnées respectant les dernières consignes de saisie de métadonnées SUP du CNIG via le générateur de métadonnées en ligne sur le Géoportail de l'urbanisme.

2.4 Numérisation de l'acte

Copie de l'arrêté préfectoral

2.5 Référentiels géographiques et niveau de précision

Conformément au paragraphe 3.2.4 de la dernière version du standard CNIG SUP, les servitudes d'utilité publique doivent être numérisées à la résolution correspondant à la parcelle cadastrale.

2.6 Numérisation du générateur et de l'assiette

Le générateur

Le générateur est la canalisation de transport. Il est de type linéaire pour la canalisation ou de type ponctuel ou surfacique pour les installations annexes.

L'assiette

L'assiette est de type surfacique et correspond à la zone de protection dite SUP1.

3 Référent métier

Ministère de la Transition écologique et de la cohésion des territoires
Direction générale de la prévention des risques
Tour Sequoia
92055 La Défense CEDEX

Préfecture du Gard

30-2020-01-22-081

Arrêté préfectoral n° 20-073-DREAL instituant des servitudes d'utilité publique prenant en compte la maîtrise des risques autour des canalisations de transport de gaz naturel ou assimilé, d'hydrocarbures et de produits chimiques sur la commune de Saint Geniès de Malgoires.

Nîmes, le 22 JANVIER 2020

Direction régionale de l'Environnement,
de l'Aménagement et du Logement Occitanie

Direction des Risques Industriels
Département Véhicules, ESP, Canalisation

Unité inter-départementale Gard-Lozère

Courriel : uid-30-48.dreal-occitanie@developpement-durable.gouv.fr

ARRÊTÉ PRÉFECTORAL N° 20-073-DREAL
instituant des servitudes d'utilité publique prenant en compte la maîtrise des risques
autour des canalisations de transport de gaz naturel ou assimilé, d'hydrocarbures et de produits
chimiques sur la commune de Saint-Geniès-de-Malgoirès

Le préfet du Gard,
Chevalier de la Légion d'honneur,

Vu le code de l'environnement, et notamment ses articles L. 555-16, R.555-30, R.555-30-1 et R.555-31 ;

Vu le code de l'urbanisme notamment ses articles L.101-2, L.132-1, L.132-2, L.151-1 et suivants, L.153-60, L.161-1 et suivants, L.163-10, R.431-16 ;

Vu le code de la construction et de l'habitation, notamment ses articles R. 122-22 et R. 123-46 ;

Vu l'arrêté du 5 mars 2014 modifié définissant les modalités d'application du chapitre V du titre V du livre V du code de l'environnement et portant règlement de la sécurité des canalisations de transport de gaz naturel ou assimilé, d'hydrocarbures et de produits chimiques ;

Vu le rapport de la Direction régionale de l'environnement, de l'aménagement et du logement de la région Occitanie, en date du 24/10/2019 ;

Vu l'avis émis par le Conseil départemental de l'environnement et des risques sanitaires et technologique du Gard le 19/11/2019 ;

Considérant que selon l'article L 555-16 du code de l'environnement, les canalisations de transport de gaz naturel ou assimilé, d'hydrocarbures et de produits chimiques doivent faire l'objet d'institution de servitudes d'utilité publique relatives à la maîtrise de l'urbanisation en raison des dangers et des inconvénients qu'elles présentent,

Considérant que selon l'article R. 555-30 b du code de l'environnement pris en application du troisième alinéa de l'article L. 555-16, trois périmètres à l'intérieur desquels s'appliquent les dispositions en matière de maîtrise de l'urbanisation, sont définis ; les critères de ces périmètres sont déterminés par les risques susceptibles d'être créés par une canalisation de transport en service, notamment les risques d'incendie, d'explosion ou d'émanation de produits toxiques, menaçant gravement la santé ou la sécurité des personnes.

Sur proposition du secrétaire général de la préfecture du Gard ;

ARRÊTE

Article 1^{er} :

Des servitudes d'utilité publique (SUP) sont instituées dans les zones d'effets générées par les phénomènes dangereux susceptibles de se produire sur les canalisations de transport décrites ci-après, conformément aux distances figurant dans les tableaux ci-dessous et reproduites sur la carte annexée ⁽¹⁾ au présent arrêté.

Seules les distances SUP1 sont reproduites dans la carte annexée au présent arrêté. Les restrictions supplémentaires fixées par l'article 2 pour les projets d'urbanisme dont l'emprise atteint les SUP 2 ou 3 sont mises en œuvre dans le cadre de l'instruction de l'analyse de compatibilité obligatoire pour tout projet dont l'emprise atteint la SUP 1.

NOTA : Dans les tableaux ci-dessous :

- ✓ PMS : Pression Maximale de Service de la canalisation
- ✓ DN : Diamètre Nominal de la canalisation.
- ✓ Distances S.U.P : Distances en mètres de part et d'autre de la canalisation définissant les limites des zones concernées par les servitudes d'utilité publique.

En cas d'écart entre les valeurs des distances SUP figurant dans les tableaux ci-dessous et la représentation cartographique des SUP telle qu'annexée au présent arrêté, les valeurs des tableaux font foi, appliquées au tracé réel des canalisations concernées.

Nom de la commune : Saint-Geniès-de-Malgoirès

Code INSEE : 30255

CANALISATIONS DE TRANSPORT DE GAZ NATUREL EXPLOITÉE PAR LE TRANSPORTEUR :

GRTgaz
Immeuble Bora, 6 rue Raoul Nordling
92277 BOIS COLOMBES Cedex

Ouvrages traversant la commune :

NOM DE LA CANALISATION	PMS (BAR)	DN	LONGUEUR DANS LA COMMUNE (EN MÈTRES)	IMPLANTATION	DISTANCES S.U.P. (EN MÈTRES DE PART ET D'AUTRE DE LA CANALISATION)		
					SUP1	SUP2	SUP3
ANTENNE D'ALES	67.7	200	813	ENTERRE	60	5	5
ALIMENTATION ST-GENIES- DE-MALGOIRES DP	67.7	50	1	ENTERRE	20	5	5
ALIMENTATION ST-GENIES- DE-MALGOIRES DP	67.7	80	47	ENTERRE	20	5	5
ANTENNE D'ALES	67.7	200	1006	ENTERRE	60	5	5

2/4

Ouvrages ne traversant pas la commune, mais dont les zones d'effets atteignent cette dernière :

Néant

Installations annexes situées sur la commune :

NOM DE L'INSTALLATION	DISTANCES S.U.P. EN MÈTRES (À PARTIR DE L'INSTALLATION)		
	SUP1 (*)	SUP2	SUP3
SAINT-GENIES-DE-MALGOIRES DP	35	6	6

* NOTA : Si la SUP1 du tracé adjacent est plus large que celle de l'installation annexe, c'est elle qui doit être prise en compte au droit de l'installation annexe.

Installations annexes non situées sur la commune, mais dont les zones d'effets atteignent cette dernière :

Néant

Article 2 :

Conformément à l'article R. 555-30 b) du code de l'environnement, les servitudes sont les suivantes, en fonction des zones d'effets :

Servitude SUP1, correspondant à la zone d'effets létaux (PEL) du phénomène dangereux de référence majorant au sens de l'article R.555-10-1 du code de l'environnement :

La délivrance d'un permis de construire relatif à un établissement recevant du public susceptible de recevoir plus de 100 personnes ou à un immeuble de grande hauteur et son ouverture est subordonnée à la fourniture d'une analyse de compatibilité ayant reçu l'avis favorable du transporteur ou, en cas d'avis défavorable du transporteur, l'avis favorable du préfet rendu au vu de l'expertise mentionnée au III de l'article R 555-31 du code de l'environnement.

L'analyse de compatibilité est établie conformément aux dispositions de l'arrêté ministériel du 5 mars 2014 modifié susvisé.

Servitude SUP2, correspondant à la zone d'effets létaux (PEL) du phénomène dangereux de référence réduit au sens de l'article R.555-10-1 du code de l'environnement :

L'ouverture d'un établissement recevant du public susceptible de recevoir plus de 300 personnes ou d'un immeuble de grande hauteur est interdite.

Servitude SUP3, correspondant à la zone d'effets létaux significatifs (ELS) du phénomène dangereux de référence réduit au sens de l'article R.555-10-1 du code de l'environnement :

L'ouverture d'un établissement recevant du public susceptible de recevoir plus de 100 personnes ou d'un immeuble de grande hauteur est interdite.

Article 3 :

Conformément à l'article R.555-30-1 du code de l'environnement, le maire informe le transporteur de toute demande de permis de construire, de certificat d'urbanisme opérationnel ou de permis d'aménager concernant un projet situé dans l'une des zones définies à l'article 2.

Article 4 :

Les servitudes instituées par le présent arrêté sont annexées aux plans locaux d'urbanisme et aux cartes communales des communes concernées conformément aux articles L.151-43, L.153-60, L.161-1 et L163-10 du code de l'urbanisme.

Article 5 :

En application du R554-60 du code de l'environnement, le présent arrêté sera publié au recueil des actes administratifs et sur le site internet de la préfecture du Gard et adressé au maire de la commune de **Saint-Geniès-de-Malgoirès**.

Article 6 :

Cet arrêté pourra faire l'objet d'un recours contentieux auprès du tribunal administratif de Nîmes dans un délai de 2 mois à compter de sa publication.

Article 7 :

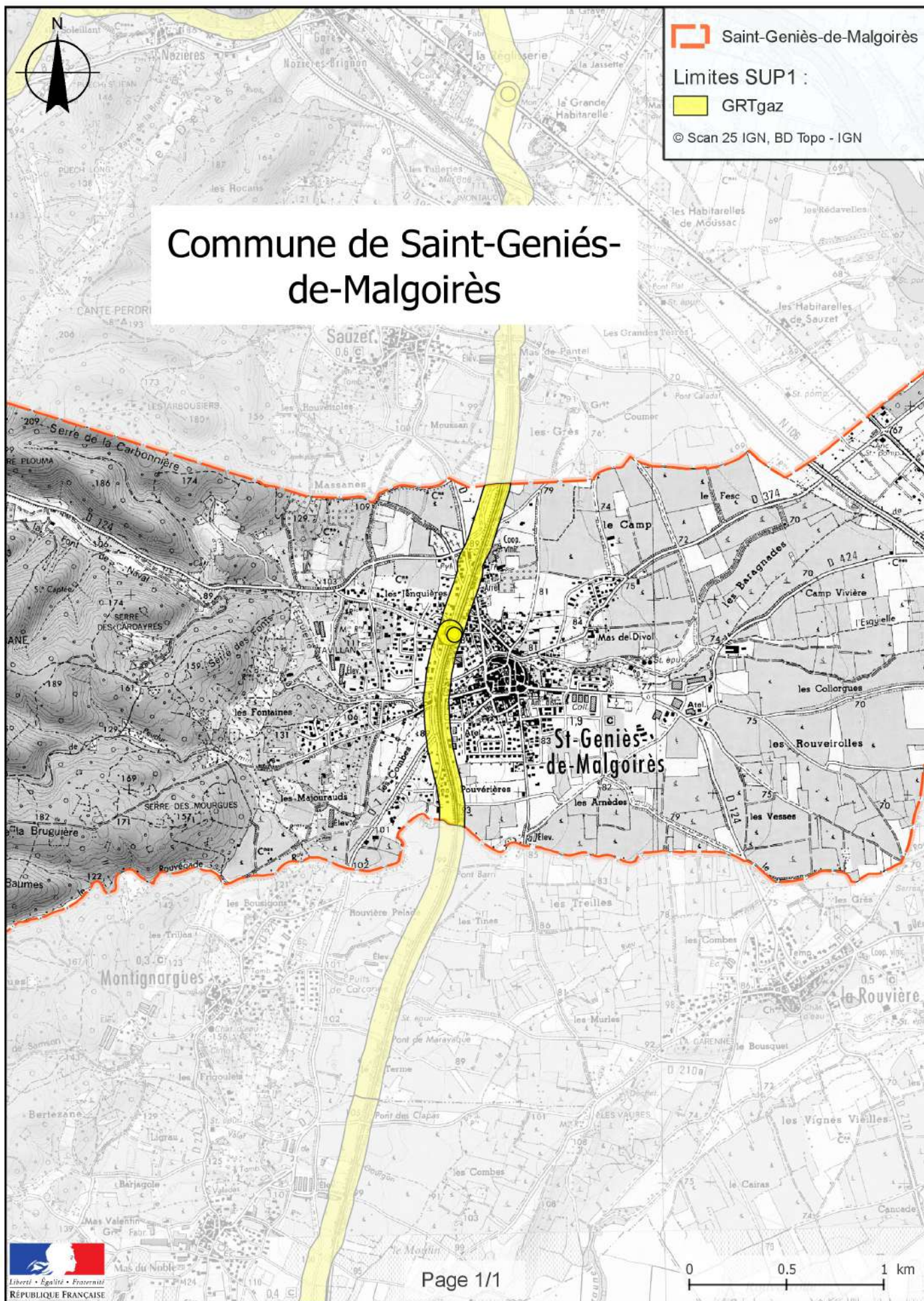
Le secrétaire général de la préfecture du Gard, le président de l'établissement public compétent ou le maire de la commune de **Saint-Geniès-de-Malgoirès**, le directeur départemental des territoires et de la mer du Gard, le directeur régional de l'environnement, de l'aménagement et du logement Occitanie, sont chargés chacun en ce qui le concerne de l'exécution du présent arrêté dont une copie leur sera adressée, ainsi qu'au directeur général de GRTgaz.

Le préfet

Pour le Préfet,
le secrétaire général

François LALANNE

(1) La carte des servitudes d'utilité publique annexée au présent arrêté peut être consultée dans les services de la préfecture du Gard, et de la direction régionale de l'environnement de l'aménagement et du logement Occitanie, ainsi que dans l'établissement public compétent ou la mairie de la commune concernée.



SERVITUDES DE TYPE T1

SERVITUDES DE PROTECTION DU DOMAINE PUBLIC FERROVIAIRE

Servitudes reportées en annexe des PLU et des cartes communales en application des articles R. 151-51 et R. 161-8 du code de l'urbanisme et figurant en annexe au Livre I^{er} dans les rubriques :

II – Servitudes relatives à l'utilisation de certaines ressources et équipements

D – Communications

c) Transport ferroviaire ou guidé

1 Fondements juridiques

1.1 Définition

1.1.1 Servitudes le long de l'emprise de la voie ferrée applicables aux propriétés riveraines du domaine public ferroviaire

Définition de l'emprise de la voie ferrée

L'emprise de la voie ferrée est définie à l'article R. 2231-2 du code des transports, selon le cas, à partir :

- De l'arête supérieure du talus de déblai, ou du nu arrière du mur de soutènement ou de la paroi revêtue associée ;
- De l'arête inférieure du talus du remblai, ou du nu avant du mur de soutènement ou de la paroi revêtue associée ;
- Du bord extérieur des fossés ;
- Du bord extérieur de l'ouvrage d'art aérien ;
- Du bord extérieur du quai ;
- De la surface extérieure, ou extrados, de l'ouvrage d'art souterrain ;
- De la clôture de la sous-station électrique ;

- Du mur du poste d'aiguillage ;
- De la clôture de l'installation radio.

A défaut, à partir d'une ligne tracée, soit à :

- 2,20 m pour les lignes ou sections de ligne où il n'est pas circulé ou circulé jusqu'à 160 km/ h, à partir du bord extérieur du rail de la voie ferrée ;
- 3 m pour les lignes ou section de lignes où il est circulé à plus de 160 km/ h, à partir du bord extérieur du rail de la voie ferrée.

Servitudes le long de l'emprise de la voie ferrée

Servitudes d'écoulement des eaux (article L. 2231-2 du code des transports)

Les servitudes d'écoulement des eaux prévues par les articles 640 et 641 du code civil sont applicables aux propriétés riveraines du domaine public ferroviaire. Tout déversement, écoulement ou rejet direct ou indirect, qu'il soit diffus ou non, d'eaux usées, d'eaux industrielles ou de toute autre substance, notamment polluante ou portant atteinte au domaine public ferroviaire, est interdit sur le domaine public ferroviaire.

Servitudes portant sur les arbres, branches, haies ou racines empiétant sur le domaine public ferroviaire (article L. 2231-3 et R. 2231-3 du code des transports)

Il est interdit d'avoir des arbres, branches, haies ou racines qui empiètent sur le domaine public ferroviaire, compromettent la sécurité des circulations ou gênant la visibilité de la signalisation ferroviaire. Les propriétaires sont tenus de les élaguer, de les tailler ou de les abattre afin de respecter cette interdiction.

Pour des raisons impérieuses tenant à la sécurité des circulations ferroviaires, les opérations d'élagage, de taille ou d'abattage des arbres, branches, haies ou racines peuvent être effectuées d'office, aux frais du propriétaire, par le gestionnaire.

Distances minimales à respecter pour les constructions (articles L. 2231-4 et R. 2231-4 du code des transports)

Sont interdites les constructions (autres qu'un mur de clôture) ne respectant pas les distances minimales d'implantation mentionnées ci-dessous :

- 2 mètres à partir de l'emprise de la voie ferrée définie à l'article R. 2231-2 du code des transports ;
- 3 mètres à partir de la surface extérieure ou extrados des ouvrages d'arts souterrains ;
- 6 mètres à partir du bord extérieur des ouvrages d'art aériens.

Cette interdiction de construction ne s'applique pas aux procédés de production d'énergies renouvelables intégrés à la voie ferrée ou installés aux abords de la voie ferrée, dès lors qu'ils ne compromettent pas la sécurité des circulations ferroviaires, le bon fonctionnement des ouvrages, des systèmes et des équipements de transport ainsi que leur maintenabilité.

Distances minimales à respecter concernant les terrassements, excavations ou fondations (articles L. 2231-5 et R. 2231-5 du code des transports)

Des distances minimales par rapport à l'emprise de la voie ferrée ou, le cas échéant, par rapport à l'ouvrage d'art, l'ouvrage en terre ou la sous-station électrique doivent être respectées.

Lorsque la voie se trouve en remblai de plus de 3 mètres au-dessus du terrain naturel, la distance est égale à la hauteur verticale du remblai, mesurée à partir du pied du talus.

Il est interdit de réaliser, dans une distance inférieure à 50 mètres de l'emprise de la voie ferrée et sans la mise en œuvre d'un système de blindage, tout terrassement, excavation ou fondation dont un point se trouverait à une profondeur égale ou supérieure aux deux tiers de la longueur de la projection horizontale du segment le plus court le reliant à l'emprise de la voie ferrée.

Distances minimales à respecter concernant les dépôts et les installations de système de rétention d'eau (articles L. 2231-6 et R. 2231-6 du code des transports)

Une distance minimale de 5 mètres par rapport à l'emprise de la voie ferrée doit être respectée concernant les dépôts, de quelque matière que ce soit, et les installations de système de rétention d'eau.

Obligation d'information préalable auprès du gestionnaire d'infrastructure concernant les projets de construction, d'opération d'aménagement ou d'installation pérenne ou temporaire (articles L. 2231-7 et R. 2231-7 du code des transports)

Les projets de construction, d'opération d'aménagement ou d'installation pérenne ou temporaire, y compris les installations de travaux routiers, envisagés à une distance de moins de 50 m par rapport à l'emprise de la voie ferrée ou à une distance de 300 à 3000 m d'un passage à niveau, font l'objet d'une information préalable auprès du gestionnaire d'infrastructure et, le cas échéant, du gestionnaire de voirie routière.

De plus, sur proposition du gestionnaire d'infrastructure et, le cas échéant, du gestionnaire de voirie routière, le représentant de l'Etat dans le département peut imposer des prescriptions à respecter pour préserver la sécurité de l'infrastructure ferroviaire et, le cas échéant, routière et des propriétés riveraines.

Le gestionnaire d'infrastructure est informé par le maître d'ouvrage d'un projet de construction, d'opération d'aménagement, ou d'installation pérenne ou temporaire, y compris les installations de travaux routiers, dès lors que le projet est arrêté dans sa nature et ses caractéristiques essentielles et avant que les autorisations et les actes conduisant à sa réalisation effective ne soient pris.

Le gestionnaire d'infrastructure dispose d'un délai de deux mois à compter de la réception de l'information pour proposer au représentant de l'Etat dans le département d'imposer des prescriptions à respecter pour préserver la sécurité de l'infrastructure ferroviaire et, le cas échéant, routière ainsi que celle des propriétés riveraines.

Ces dispositions n'entreront en vigueur qu'à compter de la publication de l'arrêté du ministre chargé des transports listant les catégories de projets de construction, d'opération d'aménagement ou d'installation pérenne ou temporaire soumis à cette obligation d'information ainsi que les distances à respecter.

Servitudes permettant la destruction des constructions, terrassements, excavations, fondations ou dépôts, installations de système de rétention d'eau existants (article L. 2231-8 du code des transports)

Lors de la construction d'une nouvelle infrastructure de transport ferroviaire, si la sécurité ou l'intérêt du service ferroviaire l'exigent, le représentant de l'Etat dans le département peut faire supprimer les constructions, terrassements, excavations, fondations ou dépôts, de quelque matière que ce soit, ainsi que les installations de système de rétention d'eau, existants dans les distances mentionnées aux articles L. 2231-4, L. 2231-5 et L. 2231-6 du code des transports.

Entretien des constructions existantes lors de la construction d'une nouvelle infrastructure de transport ferroviaire (article L. 2231-8 et R. 2231-8 du code des transports)

Lors de la construction d'une nouvelle infrastructure de transport ferroviaire les constructions existantes qui ne respectent pas les dispositions de l'article L. 2231-4 et dont l'état a été constaté dans des conditions précisées à l'article R. 2231-8, peuvent uniquement être entretenues dans le but de les maintenir en l'état.

Possibilité de réduire les distances à respecter concernant les constructions, terrassements, excavations, fondations ou dépôts, installations de système de rétention d'eau (article L. 2231-9 du code des transports)

Lorsque la sécurité et l'intérêt du domaine public ferroviaire le permettent, les distances mentionnées aux articles L. 2231-4, L. 2231-5 et L. 2231-6 peuvent être réduites en vertu d'une autorisation motivée délivrée par le représentant de l'Etat dans le département, après avoir recueilli l'avis du gestionnaire d'infrastructure et, le cas échéant, du gestionnaire de voirie routière. Cette autorisation peut éventuellement être assortie de prescriptions à respecter pour préserver la sécurité de l'infrastructure ferroviaire et des propriétés riveraines.

1.1.2 Servitudes de visibilité aux abords des passages à niveau

Les servitudes de visibilité s'appliquent à la diligence de l'autorité gestionnaire de la voie aux propriétés riveraines ou voisines du croisement à niveau d'une voie publique et d'une voie ferrée (article L. 114-6 code de la voirie routière).

Ces servitudes génèrent des obligations et des droits :

- L'obligation de supprimer les murs de clôtures ou de les remplacer par des grilles, de supprimer les plantations gênantes, de ramener et de tenir le terrain et toute superstructure à un niveau au plus égal niveau qui est fixé par le plan de dégagement (1° de l'article L.114-2) ;
- L'interdiction absolue de bâtir, de placer des clôtures, de remblayer, de planter et de faire des installations quelconques au-dessus du niveau fixé par le plan de dégagement (2° de l'article L.114-2) ;
- Le droit pour l'autorité gestionnaire de la voie d'opérer la résection des talus, remblais et de tous obstacles naturels de manière à réaliser des conditions de vue satisfaisantes (3° de l'article L.114-2).

Un plan de dégagement détermine pour chaque parcelle les terrains sur lesquels s'exercent les servitudes de visibilité et définit ces servitudes. Ce plan est approuvé par le représentant de l'Etat dans le département, le conseil départemental ou le conseil municipal, selon qu'il s'agit d'une route nationale, d'une route départementale ou d'une voie communale (article L.114-3).

Servitudes en tréfonds (SUP T3)

Conformément aux dispositions des articles L. 2113-1 et suivants du code des transports, le maître d'ouvrage d'une infrastructure souterraine de transport public ferroviaire peut demander à l'autorité administrative compétente d'établir une servitude d'utilité publique (SUP) en tréfonds.

La servitude en tréfonds confère à son bénéficiaire le droit d'occuper le volume en sous-sol nécessaire à l'établissement, l'aménagement, l'exploitation et l'entretien de l'infrastructure souterraine de transport.

Elle ne peut être établie qu'à partir de 15 mètres au-dessous du point le plus bas du terrain naturel, est instituée dans les conditions fixées aux articles L. 2113-2 à L. 2113-5 du code des transports.

Cette catégorie de SUP distincte de la catégorie de SUP T1, fait l'objet de la fiche SUP T3 disponible sur Géoinformations.

1.2 Références législatives et réglementaires

Anciens textes :

- Décret-loi du 30 octobre 1935 modifié portant création de servitudes de visibilité sur les voies publiques, abrogé par la loi n°89-413 du 22 juin 1989 relative au code de la voirie routière (partie législative) et par le décret n°89-631 du 4 septembre 1989 relatif au code de la voirie routière (partie réglementaire) ;
- Loi du 15 juillet 1845 sur la police des chemins de fer - Titre Ier : mesures relatives à la conservation des chemins de fer (articles 1 à 11).

Textes en vigueur :

- Articles L. 2231-1 à L. 2231-9 du code des transports ;
- Articles R. 2231-1 à R. 2231-8 du code des transports ;
- Articles L. 114-1 à L. 114-3, L.114-6 du code de la voirie routière ;
- Articles R. 114-1, R.131-1 et s.et R. 141-1 et suivants du code de la voirie routière.

1.3 Décision

- Pour les servitudes le long de l'emprise de la voie ferrée : instituées de plein droit par les textes législatifs et réglementaires ;
- Pour les servitudes de visibilité : plan de dégagement approuvé par le représentant de l'Etat dans le département, le conseil départemental ou le conseil municipal.

1.4 Restrictions de diffusion

Aucune restriction de diffusion pour cette catégorie de SUP. La SUP peut être diffusée, est visible et téléchargeable dans la totalité de ses détails.

2 Processus de numérisation

2.1 Responsable de la numérisation et de la publication

2.1.1 Précisions concernant le rôle des administrateurs locaux et des autorités compétentes

Les administrateurs locaux et les autorités compétentes jouent des rôles différents en matière de numérisation et de publication des SUP dans le portail national de l'urbanisme (<http://www.geoinformations.developpement-durable.gouv.fr/presentation-des-roles-et-responsabilites-r1072.html>).

Il existe plusieurs possibilités d'organisation variant selon que la catégorie de SUP relève de la compétence de l'Etat, de collectivités publiques ou d'opérateurs nationaux ou locaux : http://www.geoinformations.developpement-durable.gouv.fr/fichier/pdf/organisation_sup_cle1c4755-1.pdf?arg=177835277&cle=1076c598d70e410cc53a94b4e666b09f1882d6b5&file=pdf%2Forganisation_sup_cle1c4755-1.pdf.

◇ Administrateur local

L'administrateur local après avoir vérifié que la personne qui sollicite des droits de publication sur le portail national de l'urbanisme est bien gestionnaire de la catégorie de SUP, crée le compte de l'autorité compétente et lui donne les droits sur le territoire relevant de sa compétence (commune, département, région, etc.).

◇ Autorité compétente

L'autorité compétente est responsable de la numérisation et de la publication des SUP sur le portail national de l'urbanisme. Elle peut, si elle le souhaite, confier la mission de numérisation à un prestataire privé ou à un autre service de l'État. Dans cette hypothèse, la publication restera de sa responsabilité.

◇ Prestataire

Le prestataire peut tester la conformité du dossier numérique avec le standard CNIG. S'il est désigné par l'autorité compétente délégataire, il téléverse le dossier numérique dans le GPU.

2.1.2 Administrateurs locaux et autorités compétentes

Concernant le réseau ferré géré par SNCF Réseau, l'autorité compétente est : SNCF Immobilier / Département Systèmes d'Information.

2.2 Où trouver les documents de base

Recueil des actes administratifs de la Préfecture pour les plans de dégagement.

Annexes des PLU et des cartes communales.

2.3 Principes de numérisation

Application du standard CNIG SUP (Conseil national de l'information géolocalisée).

La dernière version du standard CNIG SUP est consultable et téléchargeable ici : <http://cnig.gouv.fr/ressources-dematerialisation-documents-d-urbanisme-a2732.html>

Création d'une fiche de métadonnées respectant les dernières consignes de saisie des métadonnées SUP via le [générateur de métadonnées en ligne sur le GPU](#).

2.4 Numérisation de l'acte

- Pour les servitudes instituées le long de l'emprise de la voie ferrée : copie des articles L. 2231-1 à L. 2231-9 du code des transports et coordonnées du gestionnaire de l'infrastructure ferroviaire ;
- Pour les servitudes de visibilité : copie du plan de dégagement approuvé.

2.5 Référentiels géographiques et niveau de précision

Les informations ci-dessous précisent les types de référentiels géographiques et de méthodes d'acquisition à utiliser pour la numérisation des objets SUP de cette catégorie ainsi que la gamme de précision métrique correspondante. D'autres référentiels ou méthodes de précision équivalente peuvent également être utilisés.

Les informations de précision (mode de numérisation, échelle et nature du référentiel) relatives à chaque objet SUP seront à renseigner dans les attributs prévus à cet effet par le standard CNIG SUP.

Référentiels :	BD Ortho/PCI VECTEUR
Précision :	Métrique

2.6 Numérisation du générateur et de l'assiette

Servitudes le long de l'emprise de la voie ferrée

Le générateur

Le générateur est l'infrastructure de transport ferroviaire. Il est défini de la manière suivante :

- La voie ferrée lorsqu'elle est localisée sur le domaine public ferroviaire (actifs fonciers de SNCF Réseau et SNCF Gares & Connexions) ;
- Le passage à niveau.

Le générateur est de type linéaire concernant la voie ferrée. Il est ponctuel lorsqu'il est relatif à un passage à niveau.

L'assiette

L'assiette des servitudes correspond à une bande de terrains dont la largeur varie en fonction du générateur :

- Ligne tracée à 50 m à partir de l'emprise de la voie ferrée correspondant à la distance de recul la plus importante visée à l'article R. 2231-7 du code des transports ;
- Distance de 300 à 3000 mètres autour des passages à niveau, selon l'importance des projets et celle de leur impact sur les infrastructures ferroviaires et les flux de circulation avoisinants (article R. 2231-7 du code des transports).

L'assiette est de type surfacique.

Servitudes de visibilité aux abords des passages à niveau

Le générateur

Les générateurs sont l'infrastructure de transport ferroviaire et la voie publique.

Les générateurs sont de type linéaire.

L'assiette

L'assiette correspond à la bande de terrains situés au croisement d'une voie ferrée et d'une voie publique sur lesquels s'exercent les servitudes de visibilité.

L'assiette est de type surfacique.

3 Référent métier

Ministère de la transition écologique et de la cohésion des territoires
Direction générale des infrastructures de transport et des mobilités
Tour Séquoia

92055 La Défense Cedex

Annexes

1. Procédure d'institution du plan de dégagement

Le plan de dégagement est soumis à une enquête publique ouverte par l'autorité exécutive de la collectivité territoriale ou de l'établissement public de coopération intercommunale, propriétaire de la voie. Elle est organisée conformément aux dispositions du code des relations entre le public et l'administration dans le respect des formes prévues par les plans d'alignement.

Le plan est notifié aux propriétaires intéressés et l'exercice des servitudes commence à la date de cette notification (article R.114-1 et R.114-4 du code de la voirie routière).

Le plan de dégagement est approuvé par le représentant de l'Etat dans le département, le conseil départemental ou le conseil municipal selon que la route est nationale, départementale ou communale (article L.114-3).

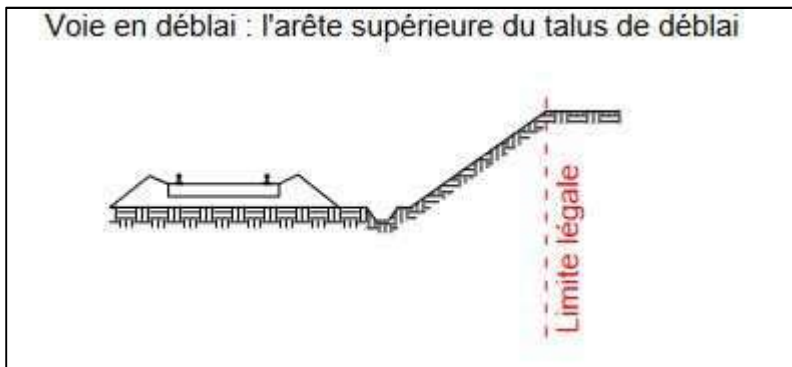
Lorsqu'un plan de dégagement a été institué par un arrêté préfectoral les propriétaires doivent se conformer à ses prescriptions.

2. Matérialisation de l'emprise de la voie ferrée pour le calcul des distances de recul à respecter

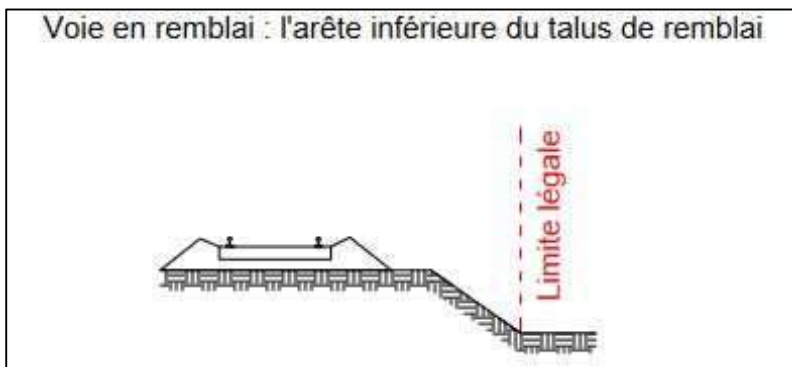
Les distances de recul précisées aux articles R. 2231-4 à R. 2231-6 du code des transports s'appliquent à partir de l'emprise de la voie ferrée définie à l'article R. 2231-2 du code des transports et représentée à titre illustratif par SNCF Réseau dans les schémas ci-dessous figurant la limite légale*.

* la limite légale correspond à l'emprise de la voie ferrée.

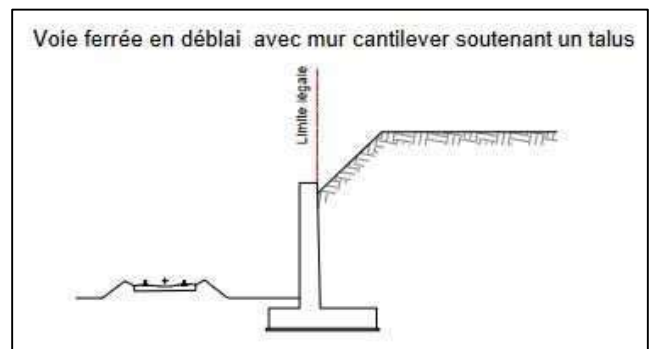
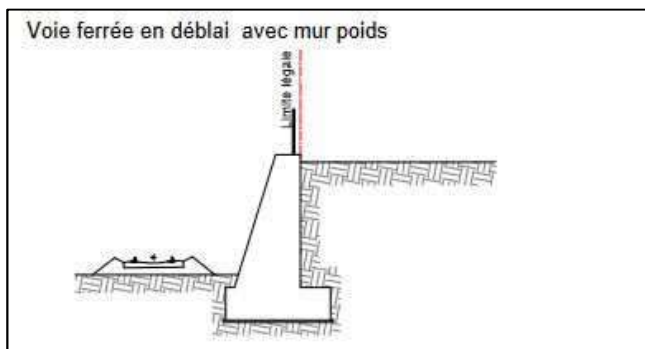
- Arête supérieure du talus de déblai :

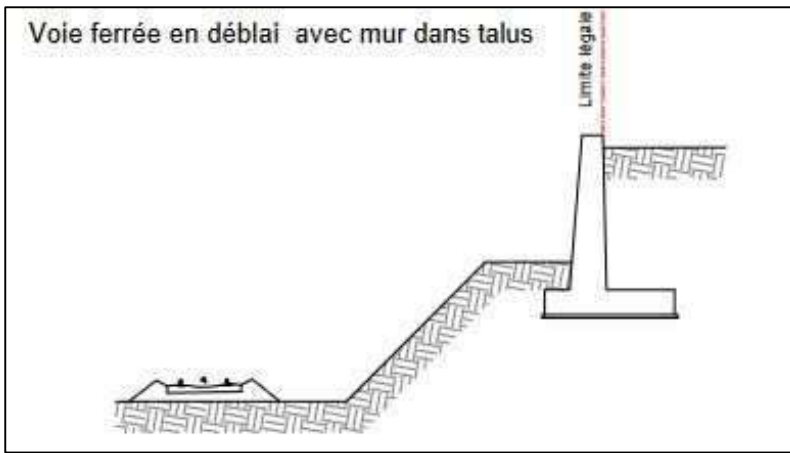


- Arête inférieure du talus du remblai :

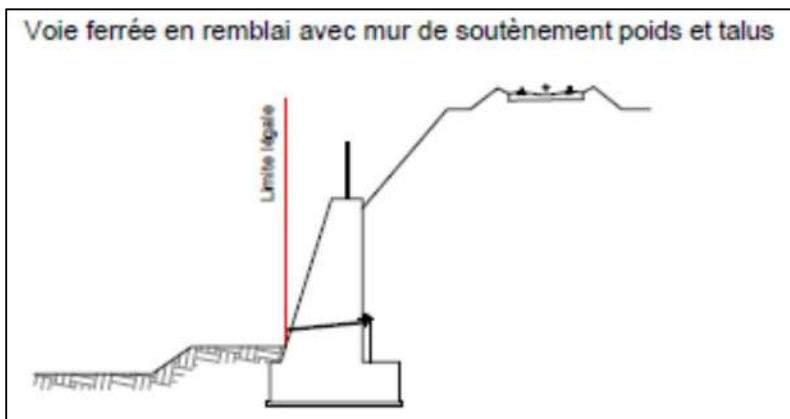


- Nu arrière du mur de soutènement ou de la paroi revêtue associée :

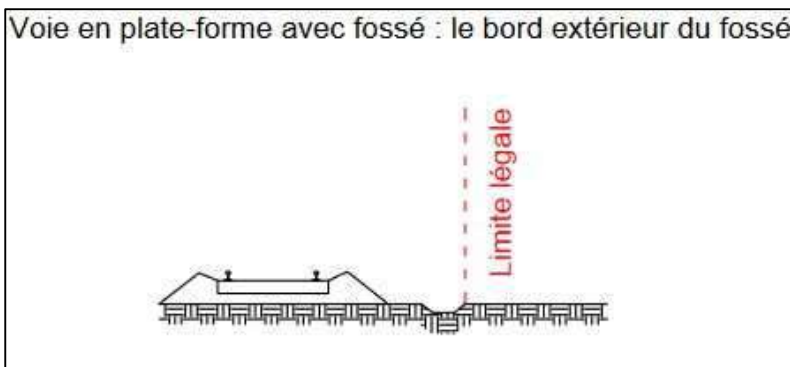




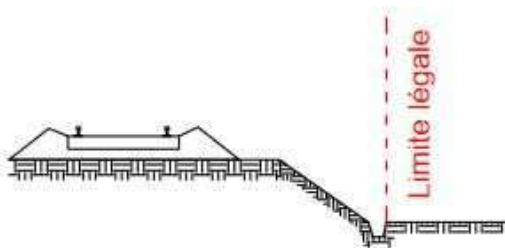
- Nu avant du mur de soutènement ou de la paroi revêtue associée :



- Du bord extérieur des fossés :

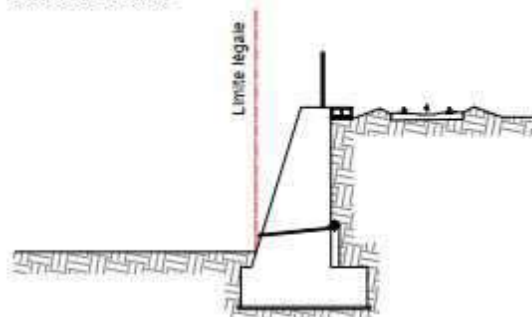


Voie en remblai : le bord extérieur du fossé si cette voie en comporte un

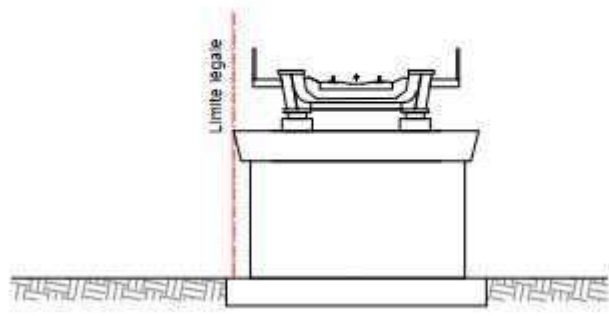


- Du bord extérieur de l'ouvrage d'art aérien :

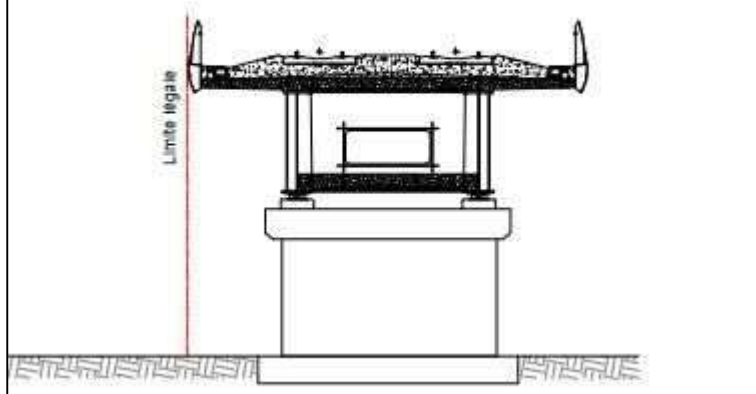
Ouvrage d'art aérien : voie ferrée en remblai avec ouvrage de soutènement



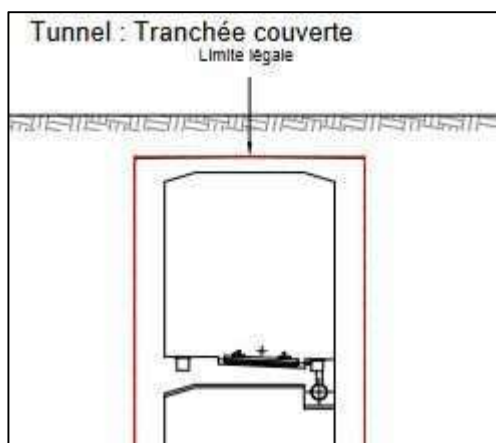
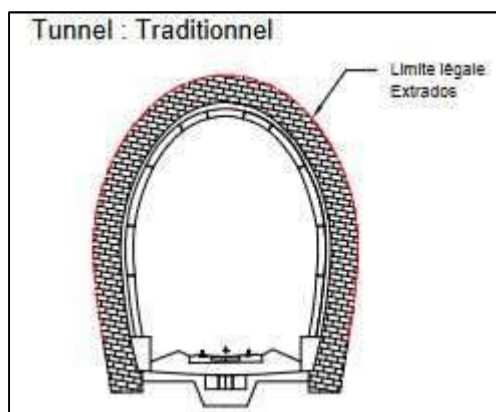
Ouvrage d'art aérien : voie ferrée portée par un pont-rail avec appui en saillie par rapport au tablier



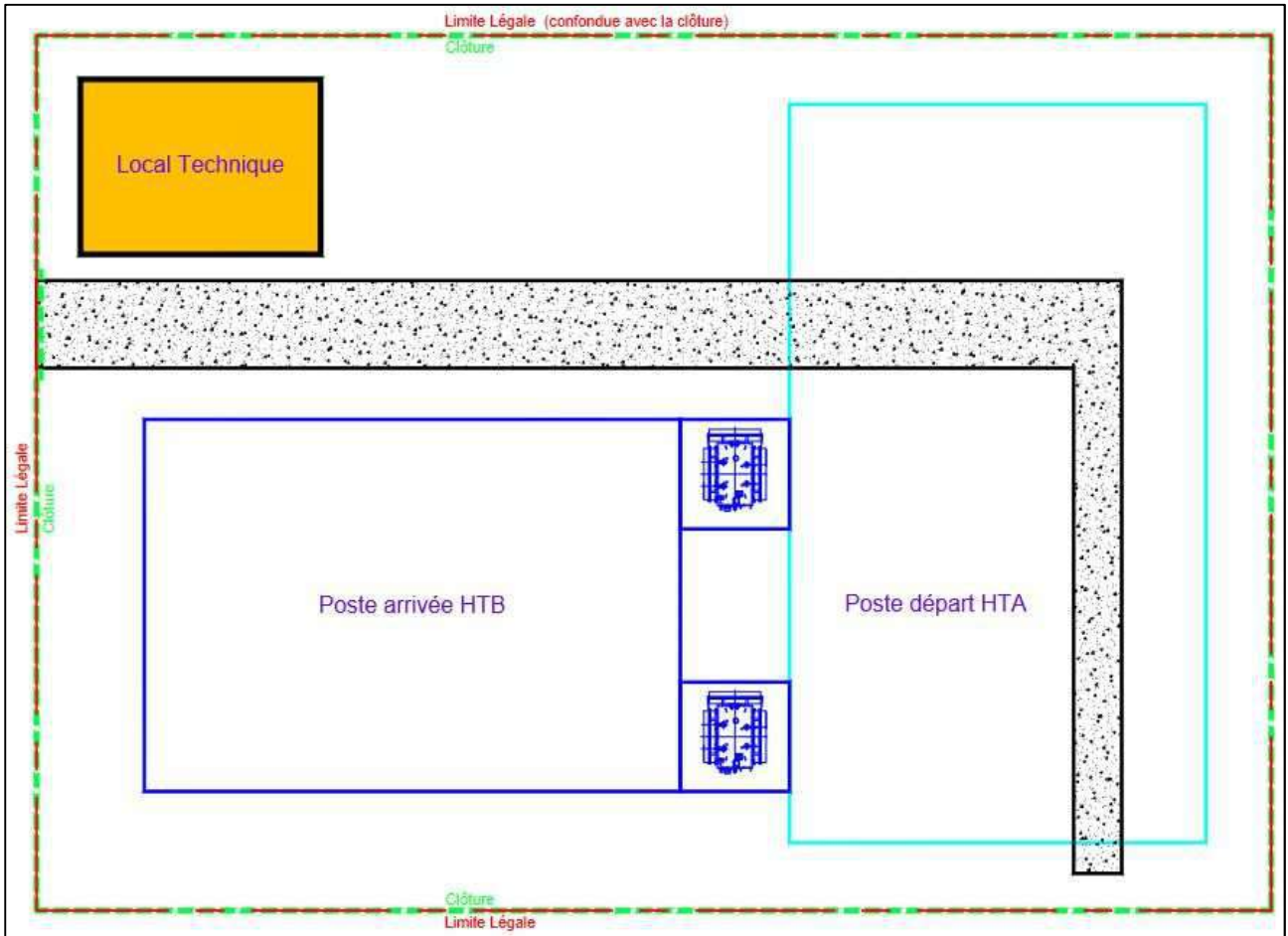
Ouvrage d'art aérien : voie ferrée portée par un pont-rail avec débord de tablier



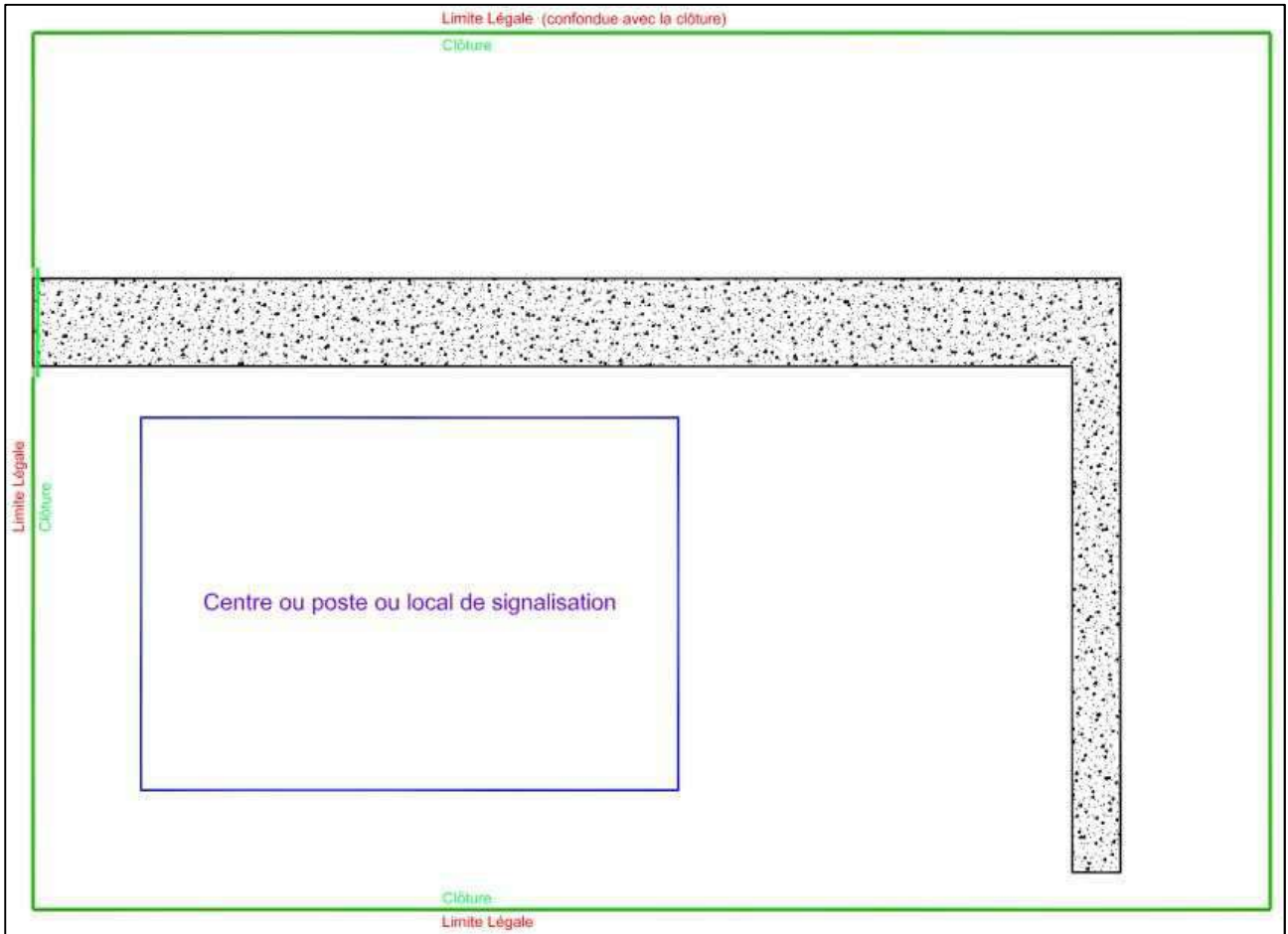
- De la surface extérieure, ou extrados, de l'ouvrage d'art souterrain :



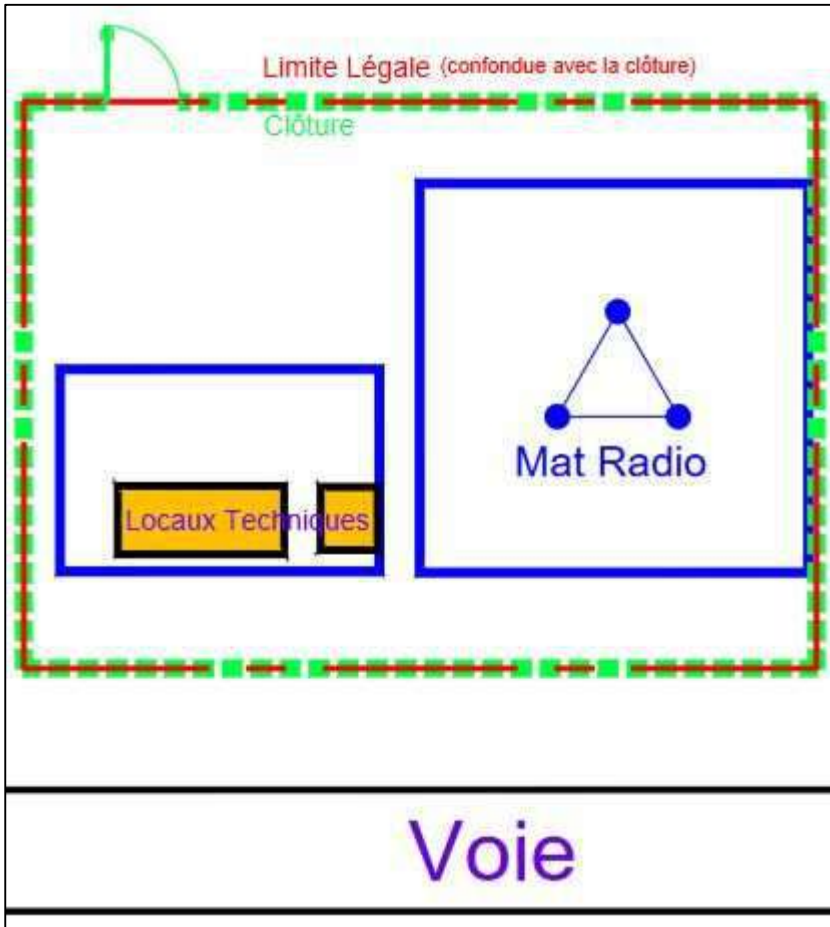
- De la clôture de la sous-station électrique :



- Du mur du poste d'aiguillage :



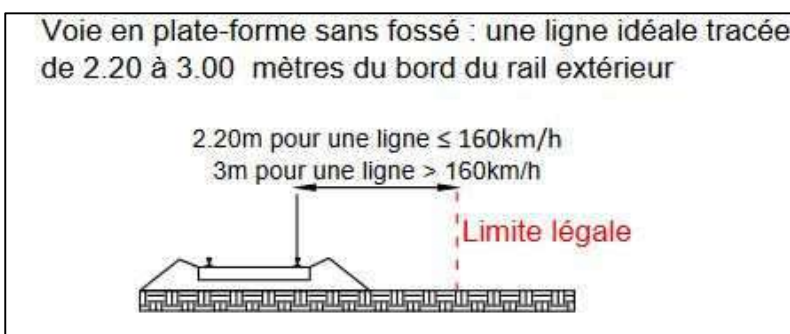
- De la clôture de l'installation radio :



- D'une ligne tracée à 2,20 mètres pour les lignes ou sections de ligne où il n'est pas circulé ou circulé jusqu'à 160 km/ h à partir du bord extérieur du rail de la voie ferrée :

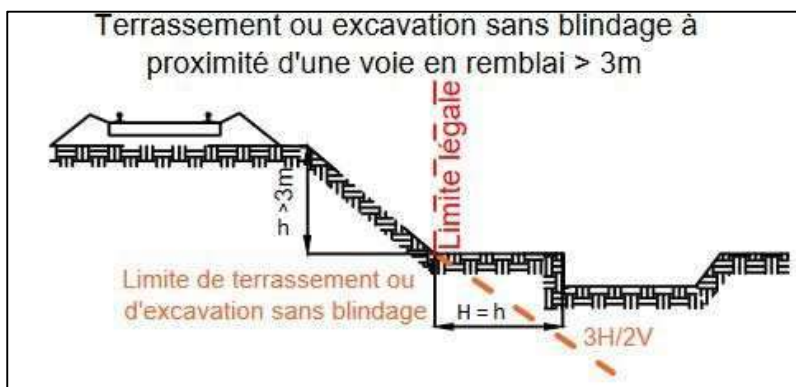
Ou

- D'une ligne tracée à trois mètres pour les lignes ou section de lignes où il est circulé à plus de 160 km/ h, à partir du bord extérieur du rail de la voie ferrée :



3. Exemples de matérialisation de la distance de recul définie à l'article R. 2231-5 du code des transports à respecter pour les projets de terrassement, excavation, fondation

Situation 1 : cas de la voie en remblai pour laquelle s'applique les distances de recul définies aux I et II de l'article R. 2231-5 du code des transports :



Nota : les remblais de plus de 3 mètres de hauteur (h) bénéficient d'une double protection :

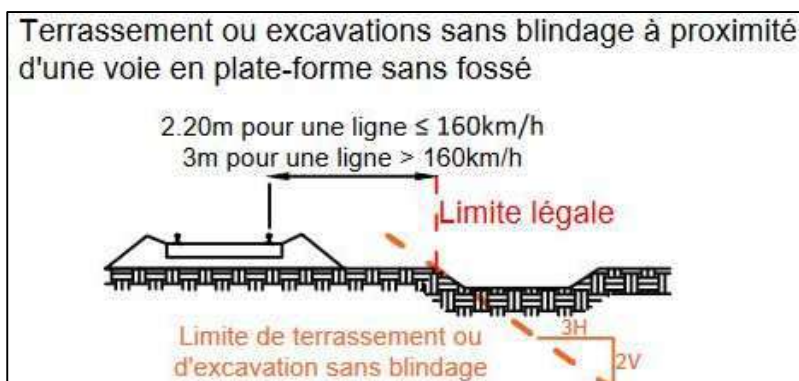
- une interdiction de terrasser dans une distance horizontale H inférieure à la hauteur du remblai h ;
- une interdiction de terrasser sans blindage sous un plan de 3 H (horizontal) pour 2 V (vertical), mesurée à partir de l'arrête inférieure du talus.

Situation 2 : cas des autres composantes de l'emprise de la voie ferrée pour lesquelles s'appliquent la distance de recul prévue au I de l'article R. 2231-5 du code des transports :

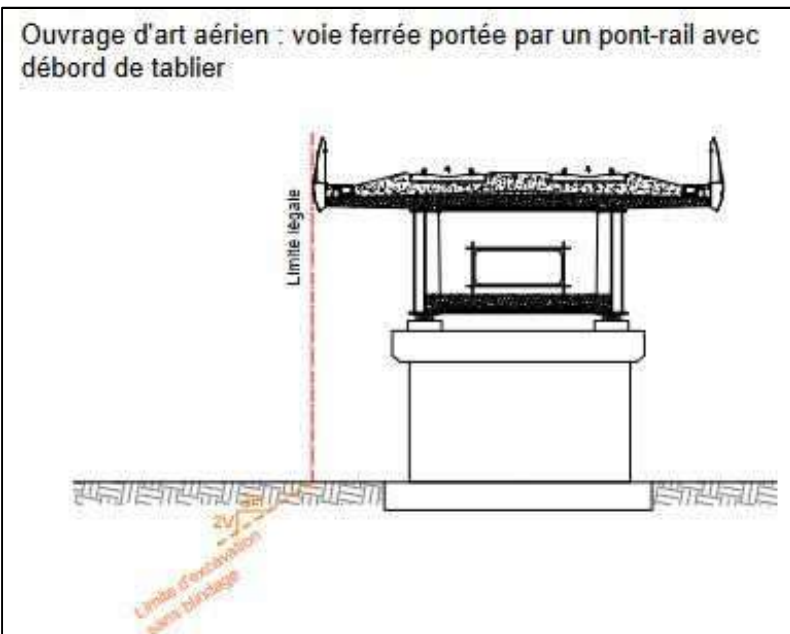
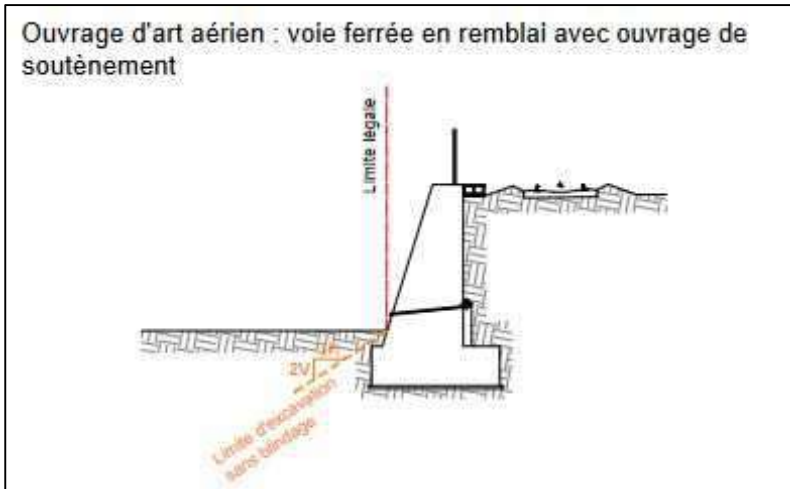
Pour tous les autres éléments composant l'emprise de la voie ferrée (article R.2231-2 du code des transports), il est interdit de réaliser des terrassements, des excavations, des fondations sans la mise en œuvre d'une solution de blindage sous un plan incliné à 3H pour 2V, positionné de telle sorte qu'il passe par le point d'intersection de la limite de l'emprise de la voie ferrée et du terrain naturel (II de l'article R.2231-5).

Le point de départ pour tirer ce trait correspondant au plan de 3H pour 2V, en dessous duquel une solution de blindage doit obligatoirement être mise en œuvre, est la limite de chaque composante de l'emprise de la voie ferrée définie à l'article R. 2231-2 du code des transports.

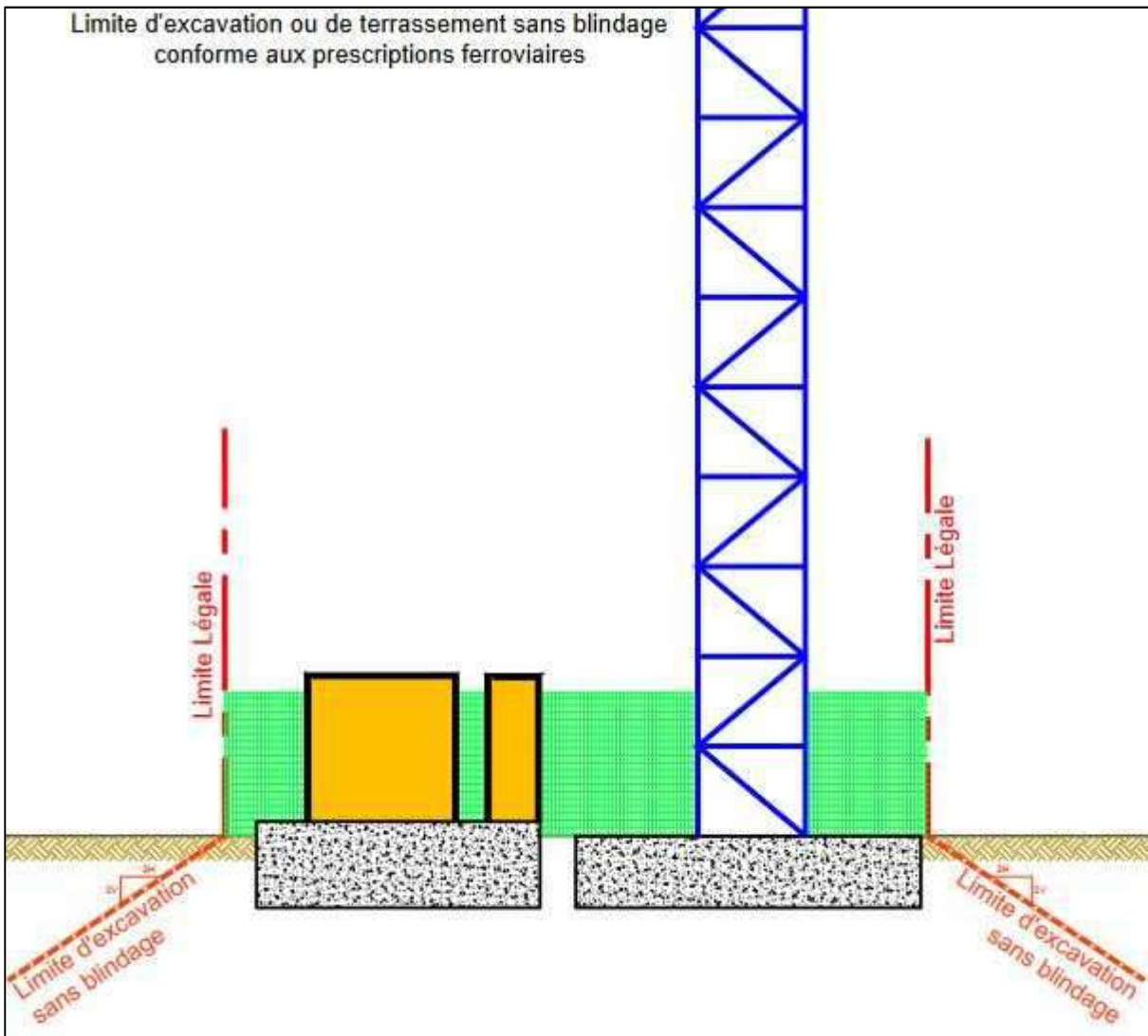
Exemple 1 : matérialisation de la limite d'excavation, de terrassement et de fondation sans blindage à partir de l'emprise de la voie ferrée pour la plateforme ferroviaire.



Exemple 2 : matérialisation de la limite d'excavation, de terrassement et de fondation sans blindage à partir de l'emprise de la voie ferrée pour l'ouvrage d'art aérien.



Exemple 3 : matérialisation de la limite d'excavation, de terrassement et de fondation sans blindage à partir de l'emprise de la voie ferrée pour l'installation radio.



Madame Véronique DUBOIS
Chargée d'études planification
DDTM du Gard
Service Urbanisme et Habitat
89 rue Weber
CS 60 064
30 907 NIMES CEDEX

Marseille, le 06 Novembre 2018

Nos Réf. : PG/D-2018-217/VALO
Affaire suivie par : Pauline Guitton
Tél : 04 65 38 97 81
✉ pauline.guitton@sncf.fr

Objet : Contribution au Porter à Connaissance – Révision du Plan Local d'Urbanisme de la commune de Saint Geniès de Malgoirès

Madame,

Dans le cadre de la révision du Plan Local d'Urbanisme de la commune de Saint Geniès de Malgoirès, vous avez sollicité SNCF afin que nous portions à votre connaissance toutes les informations nécessaires à la production de ce document sur le périmètre communal.

Par la présente, je vous remercie d'avoir associé le Groupe Public Ferroviaire à cette procédure.

SNCF, agissant tant en son nom et pour son compte, qu'au nom et pour le compte de SNCF Réseau et/ou SNCF Mobilités, vous prie de bien vouloir prendre en compte les observations qui suivent :

PORTER A CONNAISSANCE

Les contraintes ferroviaires

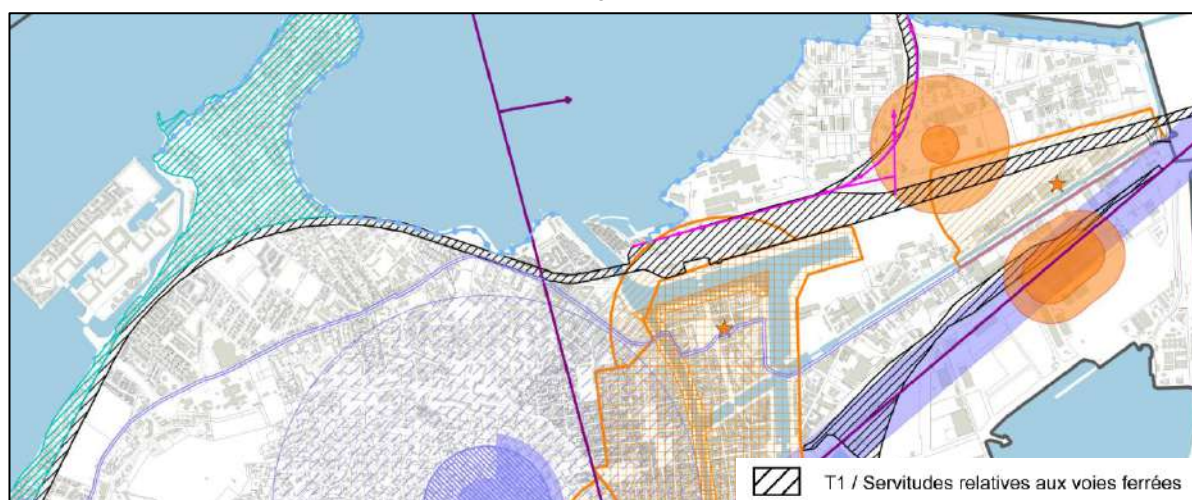
La commune de Saint-Geniès-de-Malgoirès est traversée par la ligne ferroviaire circulée suivante :

- Ligne n° 790 000 de Saint-Germain-des-Fossés à Nîmes-CRB1, du PK 698+290 au PK 700+130

a. Servitudes d'utilité publique relative au chemin de fer :

Il est joint à la présente une fiche T1 ainsi qu'une notice technique qui précise lesdites servitudes. Cette notice illustre les cas d'application de la loi du 15 juillet 1845 et du décret-loi du 30 octobre 1935 modifié. La servitude T1, devra figurer au document graphique ainsi que dans la liste des servitudes d'utilité publique. Le texte l'instituant et sa notice technique explicative devront être annexés au volet des servitudes d'utilité publique. Le document graphique des servitudes annexé au PLU devra figurer l'emprise ferroviaire sous des hachures. Dans la légende en face du symbole correspondant, la mention suivante devra être reportée : « zone en bordure de laquelle peuvent s'appliquer les servitudes relatives au chemin de fer ».

Exemple de représentation graphique de la servitude T1 :



b. Constructions nouvelles dans l'environnement des voies ferrées :

Pour toute construction nouvelle, le constructeur devra se prémunir contre les nuisances sonores ferroviaires suivant la législation en vigueur. Aussi, la circulaire n° 2000-5UHC/QC ¼ du 28 janvier 2000, ainsi que les décrets et arrêtés auxquels elle fait référence imposent des mesures de protection acoustique aux constructeurs de bâtiments en fonction des infrastructures de transport terrestre existantes ou prévues. Il sera notamment nécessaire de respecter :

1. L'arrêté du 30 mai 1996 relatif aux modalités de classement des infrastructures de transport terrestre et à l'isolement acoustique des bâtiments d'habitation dans les secteurs affectés par le bruit en application du décret n° 95-21 du 9 janvier 1995 pour les zones ayant fait l'objet d'un arrêté préfectoral de classement.
2. L'arrêté préfectoral pris en application de l'arrêté modifié du 6 octobre 1978 pour les autres zones.
3. L'arrêt du 9 janvier 1995 relatif à la limitation du bruit dans les établissements d'enseignement.

c. Conséquences hydrauliques lors d'aménagements aux abords des installations ferroviaires :

Tout aménagement de terrains, tendant à réduire les infiltrations des eaux zénithales dans les sols ou à augmenter les écoulements empruntant les ouvrages hydrauliques sous le long de voie ferrée, devra faire l'objet d'une étude spécifique relative aux incidences éventuelles sur les installations ferroviaires.

Cette étude devra vérifier que la protection de la voie ferrée (voie, plate-forme, ouvrage d'art, etc.) est toujours assurée en période de crue centennale et le débit des rejets devra respecter les valeurs naturelles avant aménagements.

Il conviendra que SNCF soit saisie des éléments d'étude, des rapports hydrauliques et des études d'aménagement (ex : bassin de rétention), concernant les modifications susceptibles du réseau hydraulique existant pouvant mettre en défaut la pérennité des installations ferroviaires. SNCF pourra être amenée à émettre des réserves ou à faire part de son désaccord. Les adaptations des ouvrages du domaine ferroviaire rendues nécessaires par le projet seront à la charge du demandeur.

d. Terrassements importants :

Tous terrassements importants, en remblai ou en déblai, à proximité immédiate du chemin de fer, doivent faire l'objet d'un avis préalable à SNCF. Il en est de même pour tout terrassement, même de faible importance, mais nécessitant l'utilisation d'engins mécaniques de forte puissance.

e. Tirs de mines :

Tous travaux nécessitant des tirs de mines, même ponctuels, à moins de 500 mètres (en distance horizontale) d'une ligne de chemin de fer doivent faire l'objet d'un avis préalable de SNCF.

f. Passages à niveau :

Ligne	N° PN	Point Kilométrique	Commune	Voirie	Type de PN
790 000	136	698+769	Saint Geniès de Malgoirès	CD 124-0	PN public pour voitures équipé de signalisation automatique lumineuse avec 1/2 barrières

D'une manière générale, il convient de veiller à ce que toute opportunité soit l'occasion de supprimer les passages à niveau. Ainsi, les projets d'extension des zones urbaines ou d'aménagements ne devront en aucun cas aggraver la complexité des futures opérations de suppression des passages à niveau.

Tout projet d'urbanisation ou routier doit prendre en compte les particularités techniques à réaliser sur les passages à niveau. Ainsi, tout projet qui serait susceptible d'accroître le trafic et ou d'en modifier la nature doit faire l'objet d'une concertation avec SNCF Réseau, en vue de déterminer les aménagements nécessaires à la conformité du passage à niveau.

Ce sera le cas par exemple :

- Pour la création de trottoir ou l'élargissement de la voirie routière aux abords d'un passage à niveau. Pour mémoire, la signalisation devra être adaptée et/ou complétée à chaque création ou modification de voirie.
- Pour l'implantation d'un carrefour à sens giratoire à proximité d'un passage à niveau dont la construction est vivement déconseillée pour des raisons de sécurité, liées au risque de remontée de file sur la voie ferrée.

- Pour l'implantation d'un feu tricolore à proximité d'un passage à niveau. La coordination du feu tricolore avec les annonces automatiques du PN pourrait être envisagée.
- Pour une modification du sens de circulation, à proximité d'un passage à niveau.
- Pour les passages à niveau inscrits au Programme de Sécurisation National : la commune concernée devra veiller à ce que le trafic ne soit pas augmenté aux abords de ce passage.

g. Tunnels ferroviaires :

Néant.

h. Ponts-routes – Ponts-rails – Murs de soutènement :

En règle générale, toute modification d'un ouvrage existant ou tout projet de construction nouvelle doit faire l'objet d'une demande d'étude géométrique à adresser à SNCF au moins 18 mois à l'avance.

NOTE D'ENJEUX : Projets ferroviaires et immobiliers

1. Projets Immobiliers

a. Les enjeux du zonage

SNCF souhaite que ses emprises soient inscrites dans un zonage dit « banalisé ». En effet, il n'est pas nécessaire de prescrire un zonage spécifiquement ferroviaire, les terrains en cause pouvant être rattachés aux secteurs d'urbanisme riverains. Le règlement devra cependant prévoir des adaptations pour permettre les constructions ou la réalisation d'outillages nécessaires au fonctionnement du service public et dont l'implantation est commandée par les impératifs techniques de l'exploitation ferroviaire.

Un zonage spécifique apparaît incompatible avec les principes de mixité et de renouvellement urbain posés par la loi SRU du 13 décembre 2000. Le code de l'urbanisme, dans sa nouvelle version, énonce les destinations possibles des zonages PLU mais celle de service public ferroviaire n'est pas mentionnée.

La loi n° 2013-61 du 18 janvier 2013 relative à la mobilisation du foncier public en faveur du logement et au renforcement des obligations de production de logement social engage le groupe ferroviaire auprès de l'Etat à créer les conditions favorables aux opérations de construction de logements. Enfin, l'Etat attend de SNCF qu'elle optimise la gestion de son domaine. Or, le zonage spécifique ferroviaire ne permet pas de répondre à cette attente, dans la mesure où il empêche, d'une part, le développement d'activités complémentaires au transport ferroviaire (implantation de commerces, d'hôtels dans les gares, etc.) et d'autre part, la valorisation des actifs (cession ou concession à un tiers).

2. Informations complémentaires

Les informations ci-dessous sont également à prendre en compte :

1. Le domaine public ferroviaire est par définition imprescriptible, inaliénable et insaisissable. Aucune servitude ne peut être consentie à un tiers et aucun emplacement réservé ne peut y être inscrit. En outre, il ne peut être soumis à déclaration d'utilité publique, autre que pour des projets ferroviaires.
2. Les modifications apportées aux conditions d'écoulement naturel des eaux pluviales et d'infiltration ne doivent pas augmenter les quantités d'eau à évacuer par les ouvrages situés dans les emprises ferroviaires.
3. Des clôtures défensives devront être établies par les promoteurs ou riverains en limite du domaine ferroviaire, au fur et à mesure de la réalisation des lotissements ou des constructions isolées.
4. Tout franchissement nouveau de la voie ferrée devra se faire obligatoirement par un ouvrage dénivelé.
5. Chaque demande de permis de construire, de certificat d'urbanisme, d'autorisation de lotissement et, d'une manière générale, toute intention d'occupation ou d'utilisation du sol sur une propriété riveraine du chemin de fer, doit systématiquement être soumise à l'examen de nos services.

SNCF souhaiterait être informé et associé au déroulement de la procédure, ainsi qu'avoir communication d'un exemplaire complet du dossier du PLU.

Restant à votre disposition pour toute information complémentaire, je vous prie d'agréer l'assurance de ma considération distinguée.

Pauline Guitton
Chargée d'urbanisme



PJ :

- Fiche T1 et sa notice explicative
- Circulaire du 15 octobre 2004 portant abrogation du zonage ferroviaire



Liberté • Égalité • Fraternité

RÉPUBLIQUE FRANÇAISE

MINISTÈRE DE LA TRANSITION ÉCOLOGIQUE ET SOLIDAIRE

Direction générale de l'Aviation civile

Service national d'ingénierie aéroportuaire

Pôle de Bordeaux

Unité domaine et servitudes

Nos réf. : N° 1976

Vos réf. : Votre courriel du 1^{er} octobre 2018

Affaire suivie par : Annick Guyodo

annick.guyodo@aviation-civile.gouv.fr

snia-ds-bordeaux-bf@aviation-civile.gouv.fr

Tél. : 05 57 92 81 49 - Fax : 05 57 92 81 62

D.D.T.M. du Gard

SAT SU

PAU

par courriel :

ddtm-urba-pac@gard.gouv.fr

Mérignac, le 04 octobre 2018

Objet : PLU de Saint Geniès de Malgoirès (30)

T:\UDSI\Servitudes\2 Languedoc-Roussillon\Dpt 30 - Gard\Urbat\2018\PAC\PLU_St Genies de Malgoires.odt

Par courriel cité en référence vous nous informez que la commune de Saint-Geniès-de-Malgoirès a prescrit la révision de son Plan Local d'Urbanisme.

Conformément à l'article R132-1 du code de l'urbanisme, vous nous demandez de bien vouloir vous communiquer les documents ou informations, dans le domaine de notre compétence, qui pourraient être pris en compte dans l'élaboration de ce document.

Je vous informe que la commune de Saint-Geniès-de-Malgoirès est concernée uniquement par :

- les servitudes établies à l'extérieur des zones de dégagement concernant des installations particulières (T7) :

Textes officiels et définitions :

Code de l'Aviation Civile Articles R244-1 et D244-1 à D244-4 ; Code de l'urbanisme article R.126-3

Arrêté et circulaire du 25 juillet 1990

En application des dispositions de l'arrêté interministériel du 25 juillet 1990, à l'extérieur des zones grevées par la servitude aéronautique de dégagement (T5), est soumis à autorisation du ministre chargé de l'aviation civile et du ministre chargé des armées, l'établissement des installations dont la hauteur en un point quelconque au-dessus du niveau du sol ou de l'eau :

- a) est supérieure à 50 mètres, en dehors des agglomérations ;
- b) est supérieure à 100 mètres dans les agglomérations.

Sont considérées comme installations, toutes constructions fixes ou mobiles.

Le service gestionnaire de cette servitude est :

DGAC/SNIA-DIO SO – Aéroport Bloc technique – TSA 85002 – 33688 Mérignac cedex.

snia-ds-bordeaux-bf@aviation-civile.gouv.fr

L'adjoint au Chef de Pôle de Bordeaux


Sébastien Jalet

DGAC / SNIA-DIO SO
Unité Domaine et servitudes
Aéroport - Bloc Technique
TSA 85002 - 33688 MÉRIGNAC CEDEX



T7 Servitudes aéronautiques à l'extérieur des zones de dégagement concernant des installations particulières

I - REFERENCE AUX TEXTES OFFICIELS

Code des transports : Article L.6352-1

Code de l'aviation civile : Article R.244-1, Articles D.244-2 à D.244-4

Arrêté du 7 juin 2007 modifié fixant les spécifications techniques destinées à servir de base à l'établissement des servitudes aéronautiques, à l'exclusion des servitudes radioélectriques

Arrêté du 25 juillet 1990 relatif aux installations dont l'établissement à l'extérieur des zones grevées de servitudes aéronautiques de dégagement est soumis à autorisation

II – DEFINITION DE LA SERVITUDE

À l'extérieur des zones grevées de servitudes de dégagement en application du présent titre, rétablissement de certaines installations qui, en raison de leur hauteur, pourraient constituer des obstacles à la navigation aérienne est soumis à une autorisation spéciale du ministre chargé de l'aviation civile et du ministre de la défense.

Cette servitude s'applique à tout le territoire national.

En dehors des agglomérations et en application des dispositions de l'arrêté et la circulaire interministériels du 25 juillet 1990, sont soumises à autorisation spéciale l'établissement des installations suivantes :

a) les installations dont la hauteur en un point quelconque est supérieure à 50 mètres au-dessus du niveau du sol ou de l'eau.

Sont considérées, comme installations, toutes constructions fixes ou mobiles.

b) à l'intérieur des agglomérations, ces hauteurs sont portées à 100 m.

Ces dispositions ne sont pas applicables aux lignes électriques dont l'établissement est soumis à celles de la loi du 15 juin 1906 modifiée ainsi qu'à celles de l'arrêté du 31 décembre 1984 fixant les spécifications techniques destinées à servir de base à l'établissement des servitudes aéronautiques.

Ne peuvent être soumises à un balisage diurne et nocturne, ou à un balisage diurne ou nocturne, que les installations (y compris les lignes électriques) dont la hauteur en un point quelconque au-dessus du niveau du sol ou de l'eau est supérieure à :

- 80 mètres, en dehors des agglomérations ;
- 130 mètres, dans les agglomérations ;
- 50 mètres, dans certaines zones, ou sous certains itinéraires où les besoins de la circulation aérienne le justifient, notamment :

- ✕ les zones d'évolution liées aux aérodromes ;
- ✕ les zones montagneuses ;
- ✕ les zones dont le survol à très basse hauteur est autorisé.

Le balisage des obstacles doit être conforme aux prescriptions fixées par le ministre chargé de l'aviation civile.

III – EFFETS DE LA SERVITUDE

Les demandes visant l'établissement des installations mentionnées à l'article R.244-1, et exemptées du permis de construire, à l'exception de celles relevant de la loi du 15 juin 1906 sur les distributions d'énergie et de celles pour lesquelles les arrêtés instituent des procédures spéciales, devront être adressées au Guichet unique DGAC du territoire compétent. Un récépissé sera délivré.

Elles mentionneront la nature des travaux à entreprendre, leur destination, la désignation d'après les documents cadastraux des terrains sur lesquels les travaux doivent être entrepris et tous les renseignements susceptibles d'intéresser spécialement la navigation aérienne.

Si le dossier de demande est incomplet, le demandeur sera invité à produire les pièces complémentaires.

La décision doit être notifiée dans le délai de deux mois à compter de la date de dépôt de la demande ou, le cas échéant, du dépôt des pièces complémentaires.

Si la décision n'a pas été notifiée dans le délai ainsi fixé, l'autorisation est réputée accordée pour les travaux décrits dans la demande, sous réserve toutefois de se conformer aux autres dispositions législatives et réglementaires.

Lors d'une demande, l'autorisation peut être subordonnée à l'observation de conditions particulières d'implantation, de hauteur ou de balisage suivant les besoins de la navigation aérienne dans la région intéressée.

IV – SERVICE RESPONSABLE DE LA SERVITUDE

DGAC / SNIA SO

Pôle de Bordeaux

Aéroport Bloc technique

TSA 85002 – 33688 Mérignac cedex

CODE DE L'AVIATION CIVILE

DISPOSITIONS PARTICULIERES A CERTAINES INSTALLATIONS.

Article R244-1

À l'extérieur des zones grevées de servitudes de dégagement en application du présent titre, l'établissement de certaines installations qui, en raison de leur hauteur, pourraient constituer des obstacles à la navigation aérienne est soumis à une autorisation spéciale du ministre chargé de l'aviation civile et du ministre de la défense.

Des arrêtés ministériels déterminent les installations soumises à autorisation ainsi que la liste des pièces qui doivent être annexées à la demande d'autorisation.

L'autorisation peut être subordonnée à l'observation de conditions particulières d'implantation, de hauteur ou de balisage suivant les besoins de la navigation aérienne dans la région intéressée.

Le silence gardé à l'expiration d'un délai de deux mois à compter de la date de réception de la demande d'autorisation vaut accord.

Lorsque les installations en cause ainsi que les installations visées par la loi du 15 juin 1906 sur les distributions d'énergie qui existent à la date du 8 janvier 1959, constituent des obstacles à la navigation aérienne, leur suppression ou leur modification peut être ordonnée par décret.

Les dispositions de l'article R. 242-3 ci-dessus sont dans ce cas applicables.

Article D244-2

Les demandes visant l'établissement des installations mentionnées à l'article D. 244-1, et exemptées du permis de construire, à l'exception de celles relevant de la loi du 15 juin 1906 sur les distributions d'énergie et de celles pour lesquelles les arrêtés visés à l'article précédent institueront des procédures spéciales, devront être adressées à l'ingénieur en chef des ponts, des eaux et des forêts du département dans lequel les installations sont situées. Récépissé en sera délivré.

Elles mentionneront la nature des travaux à entreprendre, leur destination, la désignation d'après les documents cadastraux des terrains sur lesquels les travaux doivent être entrepris et tous les renseignements susceptibles d'intéresser spécialement la navigation aérienne.

Si le dossier de demande est incomplet, le demandeur sera invité à produire les pièces complémentaires.

La décision doit être notifiée dans le délai de deux mois à compter de la date de dépôt de la demande ou, le cas échéant, du dépôt des pièces complémentaires.

Si la décision n'a pas été notifiée dans le délai ainsi fixé, l'autorisation est réputée accordée pour les travaux décrits dans la demande, sous réserve toutefois de se conformer aux autres dispositions législatives et réglementaires.

Article D244-3

Le refus d'autorisation ou la subordination de l'autorisation à des conditions techniques imposées dans l'intérêt de la sécurité de la navigation aérienne ne peuvent en aucun cas ouvrir un droit à indemnité au bénéfice du demandeur.

Article D244-4

Les décrets visant à ordonner la suppression ou la modification d'installations constituant des obstacles à la navigation aérienne dans les conditions prévues au quatrième alinéa de l'article R. 244-1 sont contresignés par le ministre chargé de l'aviation civile et par les ministres intéressés.

**MINISTÈRE DE L'ÉQUIPEMENT,
DU LOGEMENT, DES TRANSPORTS ET DE LA MER**

Arrêté du 26 juillet 1990 relatif aux installations dont l'établissement à l'extérieur des zones grevées de servitudes aéronautiques de dégagement est soumis à autorisation

NOR: EQUA9000474A

Le ministre de la défense, le ministre de l'intérieur, le ministre de l'équipement, du logement, des transports et de la mer, le ministre des départements et territoires d'outre-mer, porte-parole du Gouvernement, et le ministre délégué auprès du ministre de l'intérieur,

Vu le code de l'urbanisme, et notamment son article R. 421-38-13 ;
Vu le code de l'aviation civile, et notamment ses articles R. 241-1 à R. 241-3, R. 244-1 et D. 244-1 ;

Vu l'arrêté du 31 décembre 1984 fixant les spécifications techniques destinées à servir de base à l'établissement des servitudes aéronautiques ;

Vu l'avis de la commission centrale des servitudes aéronautiques en date du 14 décembre 1988,

Arrêtent :

Art. 1^{er}. - Les installations dont l'établissement à l'extérieur des zones grevées de servitudes aéronautiques de dégagement est soumis à autorisation du ministre chargé de l'aviation civile et du ministre chargé des armées comprennent :

a) En dehors des agglomérations, les installations dont la hauteur en un point quelconque est supérieure à 50 mètres au-dessus du niveau du sol ou de l'eau ;

b) Dans les agglomérations, les installations dont la hauteur en un point quelconque est supérieure à 100 mètres au-dessus du niveau du sol ou de l'eau.

Sont considérées comme installations toutes constructions fixes ou mobiles.

Sont considérées comme agglomérations les localités figurant sur la carte aéronautique au 1/500 000 (ou son équivalent pour l'outre-mer) et pour lesquelles des règles de survol particulières sont mentionnées.

Ces dispositions ne sont pas applicables aux lignes électriques dont l'établissement est soumis à celles de la loi du 15 juin 1906 et des textes qui l'ont modifiée ainsi qu'à celles de l'arrêté du 31 décembre 1984 fixant les spécifications techniques destinées à servir de base à l'établissement des servitudes aéronautiques.

Art. 2. - Pour l'application du troisième alinéa de l'article R. 244-1 du code de l'aviation civile, ne peuvent être soumises à un balisage diurne et nocturne, ou à un balisage diurne ou nocturne, que les installations (y compris les lignes électriques) dont la hauteur en un point quelconque au-dessus du niveau du sol ou de l'eau est supérieure à :

a) 80 mètres, en dehors des agglomérations ;

b) 130 mètres, dans les agglomérations ;

c) 50 mètres, dans certaines zones, ou sous certains itinéraires où les besoins de la circulation aérienne le justifient, notamment :

- les zones d'évolution liées aux aérodromes ;

- les zones montagnaises ;

- les zones dont le survol à très basse hauteur est autorisé.

Toutefois, en ce qui concerne les installations constituant des obstacles massifs (bâtiments à usage d'habitation, industriel ou artisanal), il n'est normalement pas prescrit de balisage diurne lorsque leur hauteur est inférieure à 150 mètres au-dessus du niveau du sol ou de l'eau.

Le balisage des obstacles doit être conforme aux prescriptions fixées par le ministre chargé de l'aviation civile.

Art. 3. - L'arrêté du 31 juillet 1963 définissant les installations dont l'établissement à l'extérieur des zones grevées de servitudes aéronautiques de dégagement est soumis à autorisation du ministre chargé de l'aviation civile et du ministre chargé des armées est abrogé.

Art. 4. - Les dispositions du présent arrêté sont applicables dans les territoires d'outre-mer et la collectivité territoriale de Mayotte, sous réserve des dispositions applicables à chaque territoire en matière d'urbanisme et d'aménagement du territoire.

Art. 5. - Le directeur général de l'aviation civile, les chefs d'état-major de l'armée de terre, de la marine et de l'armée de l'air, le directeur de l'architecture et de l'urbanisme, le directeur général des collectivités locales, le directeur de la sécurité civile et le directeur des affaires économiques, sociales et culturelles de l'outre-mer sont

chargés, chacun en ce qui le concerne, de l'exécution du présent arrêté, qui sera publié au Journal officiel de la République française.

Fait à Paris, le 25 juillet 1990.

*Le ministre de l'équipement, du logement,
des transports et de la mer,*

Pour le ministre et par délégation :

Le directeur du cabinet,

J.-C. SPINETTA

Le ministre de la défense,

Pour le ministre et par délégation :

Le directeur du cabinet civil et militaire,

D. MANDELKERN

Le ministre de l'intérieur,

Pour le ministre et par délégation :

Le directeur du cabinet,

C. VIGOUROUX

*Le ministre des départements et territoires d'outre-mer,
porte-parole du Gouvernement,*

Pour le ministre et par délégation :

*Le directeur des affaires économiques,
sociales et culturelles de l'outre-mer,*

G. BELORGEY

Le ministre délégué auprès du ministre de l'intérieur,

Pour le ministre et par délégation :

Le directeur du cabinet,

D. CADOUX

Circulaire du 26 juillet 1990 relative à l'instruction des dossiers de demande d'autorisation d'installations situées à l'extérieur des zones grevées de servitudes aéronautiques de dégagement

NOR: EQUA9000475C

Paris, le 25 juillet 1990.

Le ministre de la défense, le ministre de l'intérieur, le ministre de l'équipement, du logement, des transports et de la mer, le ministre des départements et territoires d'outre-mer, porte-parole du Gouvernement, et le ministre délégué auprès du ministre de l'intérieur, à MM. les préfets de région, les délégués du Gouvernement dans les territoires d'outre-mer, les préfets (directions départementales de l'équipement), les directeurs régionaux de l'équipement, les directeurs régionaux et chefs de service d'Etat de l'aviation civile, le directeur général d'Aéroports de Paris, les directeurs des travaux publics des départements et territoires d'outre-mer, les directeurs des aéroports principaux, les directeurs et chefs de service des travaux maritimes, le chef du service des bases aériennes, le chef du service technique des bases aériennes, les chefs des services spéciaux des bases aériennes, les directeurs des ports autonomes et services maritimes chargés des bases aériennes, le chef du service technique de la navigation aérienne, les chefs d'état-major des armées de terre, air, mer, le commandant de l'ALAT, le chef du service central de l'aéronautique navale, le directeur de la circulation

aérienne militaire, le directeur de l'infrastructure de l'air, les commandants des régions aériennes, les préfets maritimes et commandants d'arrondissement maritime, le commandant des forces aériennes de la zone Sud de l'océan Indien, le commandant des forces aériennes aux Antilles et en Guyane, le commandant des forces aériennes en Polynésie française, le commandant des forces aériennes en Nouvelle-Calédonie, le délégué à l'espace aérien

La présente circulaire, prise en application de l'arrêté du 25 juillet 1990 relatif aux installations dont l'établissement à l'extérieur des zones grevées de servitudes aéronautiques de dégagement est soumis à autorisation, a pour but de définir la procédure et les règles à appliquer pour l'instruction des dossiers concernant ces demandes d'autorisation d'installations.

I. - Rappel des dispositions réglementaires

L'article R. 244-1 du code de l'aviation civile stipule :

« A l'extérieur des zones grevées de servitudes de dégagement en application du présent titre, l'établissement de certaines installations qui, en raison de leur hauteur, pourraient constituer des obstacles à la navigation aérienne est soumis à une autorisation spéciale du ministre chargé de l'aviation civile et du ministre chargé des armées.

« Des arrêtés ministériels déterminent les installations soumises à autorisation.

« L'autorisation peut être subordonnée à l'observation de conditions particulières d'implantation, de hauteur ou de balisage suivant les besoins de la navigation aérienne dans la région intéressée.

« Lorsque les installations en cause ainsi que les installations visées par la loi du 15 juin 1906 sur les distributions d'énergie qui existent à la date du 8 janvier 1959 constituent des obstacles à la navigation aérienne, leur suppression ou leur modification peut être ordonnée par décret pris après avis de la commission visée à l'article R. 242-1.

« Les dispositions de l'article R. 242-3 ci-dessus sont dans ce cas applicables. »

Les installations visées par cet article R. 244-1 du code de l'aviation civile sont définies par les dispositions de l'arrêté interministériel du 25 juillet 1990 prévoyant une autorisation du ministre chargé de l'aviation civile et du ministre chargé des armées lorsque leur hauteur est supérieure à 50 mètres en dehors des agglomérations et 100 mètres dans les agglomérations.

L'article R. 421-38-13 du code de l'urbanisme stipule :

« Lorsque la construction est susceptible, en raison de son emplacement et de sa hauteur, de constituer un obstacle à la navigation aérienne et qu'elle est soumise pour ce motif à l'autorisation du ministre chargé de l'aviation civile et du ministre chargé des armées, en vertu de l'article R. 244-1 du code de l'aviation civile, le permis de construire ne peut être délivré qu'avec l'accord des ministres intéressés ou de leurs délégués. Cet accord est réputé donné faute de réponse dans un délai d'un mois suivant la transmission de la demande de permis de construire par l'autorité chargée de son instruction. »

II. - Instruction des demandes d'autorisation

1. Installations soumises au permis de construire

La demande d'autorisation est constituée par le dossier de permis de construire.

Le service chargé de l'instruction de la demande de permis de construire transmet un exemplaire de la demande d'autorisation de construire à la direction régionale de l'aviation civile ou au service d'Etat de l'aviation civile ou à la direction générale d'Aéroports de Paris et à la région aérienne et, éventuellement, à la région maritime concernée, avec copie au chef du district aéronautique.

A cette demande, le service chargé de l'instruction de la demande de permis de construire doit :

- joindre un plan de situation de l'installation projetée à l'échelle 1/25 000 (ou 1/20 000) ;
- joindre un extrait du plan cadastral ;
- préciser la cote au pied de l'installation et sa hauteur.

2. Installations non soumises au permis de construire

Les déclarations adressées au directeur départemental de l'équipement, conformément aux dispositions de l'article D. 244-2 du code de l'aviation civile, sont transmises à la direction régionale de l'aviation civile ou au service d'Etat de l'aviation civile ou à la direction générale d'Aéroports de Paris et à la région aérienne et, éventuellement, à la région maritime concernée, avec copie au chef du district aéronautique.

A cette demande, le directeur départemental de l'équipement doit :

- joindre un plan de situation de l'installation projetée à l'échelle 1/25 000 (ou 1/20 000) ;
- joindre un extrait du plan cadastral ;
- préciser la cote au pied de l'installation et sa hauteur.

3. Instruction des demandes

a) Le directeur régional de l'aviation civile ou le chef de service d'Etat de l'aviation civile ou le directeur général d'Aéroports de Paris recueille l'avis du chef du district aéronautique (lorsqu'il existe).

b) Le directeur régional de l'aviation civile ou le chef de service d'Etat de l'aviation civile ou le directeur général d'Aéroports de Paris et le commandant de la région aérienne et le préfet maritime font procéder à une étude afin de faire apparaître comment se situe l'obstacle projeté par rapport aux zones de servitudes aéronautiques et aux zones d'évolution liées aux aérodromes existants ou projetés, ainsi qu'à l'ensemble des zones de l'espace aérien susceptibles d'être utilisées par les aéronefs.

c) L'autorisation est accordée sous réserve, le cas échéant, d'une ou des deux conditions suivantes :

- balisage de l'obstacle ;
- limitation de sa hauteur.

d) Le directeur régional de l'aviation civile ou le chef de service d'Etat de l'aviation civile ou le directeur général d'Aéroports de Paris et le commandant de la région aérienne et le préfet maritime font parvenir leur décision au service chargé de l'instruction de la demande de permis de construire en respectant le délai d'un mois.

e) Le service chargé de l'instruction de la demande de permis de construire prend en considération les avis formulés.

f) Dans tous les cas et conformément à l'instruction relative au service d'information aéronautique, lorsque l'autorisation a été donnée et les installations réalisées, le directeur régional de l'aviation civile ou le chef de service d'Etat de l'aviation civile ou le directeur général d'Aéroports de Paris demande au service d'information aéronautique :

- de porter à la connaissance des navigateurs aériens, par voie de NOTAM, l'existence (ou la suppression) de tout obstacle dépassant 50 mètres au-dessus du sol hors agglomération et 100 mètres au-dessus du sol en agglomération ;
- de faire figurer (ou de supprimer) cet obstacle artificiel dans (de) la liste des obstacles artificiels isolés de l'AIP.

Si l'obstacle dépasse 100 mètres au-dessus du sol, le service de l'information aéronautique prend, en outre, les dispositions pour les faire figurer sur les cartes aéronautiques au 1/500 000 OACI (ou la carte équivalente pour l'outre-mer).

h) Le propriétaire de l'installation doit aviser le directeur général d'Aéroports de Paris ou le chef de district aéronautique, lorsqu'il existe, de toute interruption de fonctionnement du balisage, afin que l'information soit portée à la connaissance des navigateurs aériens par voie de NOTAM.

III. - Règles à appliquer

1. Principe général

Le refus de délivrer l'autorisation de construire une installation de hauteur supérieure à celle qui rend cette autorisation obligatoire doit être exceptionnel.

2. Balisage des obstacles

Il est rappelé qu'un balisage ne peut être prescrit que pour les installations (y compris les lignes électriques) dont la hauteur en un point quelconque au-dessus du niveau du sol ou de l'eau est supérieure à :

- a) 80 mètres, en dehors des agglomérations ;
- b) 130 mètres, dans les agglomérations ;
- c) 50 mètres, dans certaines zones, ou sous certains itinéraires où les besoins de la circulation aérienne le justifient, notamment :
 - les zones d'évolution liées aux aérodromes ;
 - les zones montagneuses ;
 - les zones dont le survol à très basse hauteur est autorisé.

Toutefois, en ce qui concerne les installations constituant des obstacles massifs, il n'est normalement pas prescrit de balisage diurne lorsque leur hauteur est inférieure à 150 mètres au-dessus du niveau du sol ou de l'eau.

3. Zones d'évolution liées aux aérodromes

Une attention particulière doit être de apportée à l'étude des dossiers relatifs aux projets d'installations situées dans les « zones d'évolution liées aux aérodromes » susceptibles d'être utilisées lors de l'exécution de procédures d'approche et de départ, et pouvant intéresser des zones hors servitudes de dégagement.

Dans ces zones, les obstacles peuvent être particulièrement contraignants et, dans certains cas, avoir une répercussion notable sur les minimums opérationnels de l'aérodrome entraînant, de ce fait, une réduction des taux de régularité.

IV. - Instruction des demandes d'installation des lignes électriques et des centres radioélectriques

Les lignes électriques et les centres radioélectriques, en raison de leur nature, font l'objet de procédures particulières ; ces procédures ne sont pas modifiées par la présente circulaire.

Les dossiers des lignes électriques sont instruits conformément à la loi du 15 juin 1906 et aux textes qui l'ont modifiée.

Les demandes d'installation des stations radioélectriques sont soumises à la procédure dite de la « CORESTA » (Commission d'étude de la répartition géographique des stations radioélectriques).

V. - Application de la circulaire dans les territoires d'outre-mer et la collectivité territoriale de Mayotte

Chaque territoire peut établir une circulaire d'application à partir du texte applicable en métropole, en tenant compte des dispositions particulières locales.

Demeurent toutefois applicables dans les territoires d'outre-mer et la collectivité territoriale de Mayotte les dispositions de la présente circulaire dans le cas où une circulaire particulière n'a pas été établie.

VI. - Toutes les dispositions antérieures ayant le même objet sont abrogées.

VII. - Les directeurs régionaux de l'aviation civile ou les chefs de services d'Etat de l'aviation civile, le directeur général d'Aéroports de Paris, les préfets (D.D.E.), les directeurs des travaux publics des départements et territoires d'outre-mer, les commandants des régions aériennes et les préfets maritimes sont chargés, chacun en ce qui le concerne, de l'exécution de la présente circulaire, qui sera publiée au *Journal officiel* de la République française.

Le ministre de l'équipement, du logement, des transports et de la mer,

Pour le ministre et par délégation :

Le directeur du cabinet,

J.-C. SPINETTA

Le ministre de la défense,

Pour le ministre et par délégation :

Le directeur du cabinet civil et militaire,

D. MANDELKERN

Le ministre de l'intérieur,

Pour le ministre et par délégation :

Le directeur du cabinet,

C. VIGOUROUX

Le ministre des départements et territoires d'outre-mer,

porte-parole du Gouvernement,

Pour le ministre et par délégation :

Le directeur du cabinet,

A. CHRISTNACHT

Le ministre délégué auprès du ministre de l'intérieur,

Pour le ministre et par délégation :

Le directeur du cabinet,

D. CADOUX

ANNEXE

LISTE DES NOMS ET ADRESSES DE (1)

- 1° Aéroports de Paris.
- 2° Directions régionales de l'aviation civile.
- 3° Services d'Etat et services de l'aviation civile outre-mer.
- 4° Districts aéronautiques.
- 5° Régions aériennes, régions maritimes et commandements des forces aériennes outre-mer.

(1) La liste des noms et adresses des correspondants civils et militaires peut être consultée au *Bulletin officiel* du ministère de l'équipement, du logement, des transports et de la mer.

Servitude PT3

Servitudes attachées aux réseaux de télécommunications



Ressources, territoires, habitats et logement
Énergie et climat Développement durable
Prévention des risques Infrastructures, transports et mer

**Présent
pour
l'avenir**

Liberté • Égalité • Fraternité
RÉPUBLIQUE FRANÇAISE

Ministère
de l'Écologie,
du Développement
durable,
des Transports
et du Logement

Crédit photo : X-Javier

Ministère de l'Écologie, du Développement durable,
des Transports et du Logement

www.developpement-durable.gouv.fr

SERVITUDES DE TYPE PT3

SERVITUDES ATTACHEES AUX RESEAUX DE TELECOMMUNICATIONS

Servitudes reportées en annexe de l'article R. 126-1 du Code de l'urbanisme dans les rubriques :

II – Servitudes relatives à l'utilisation de certaines ressources et équipements
E – Télécommunications

1 - Fondements juridiques.

1.1 - Définition.

Servitudes **sur les propriétés privées** instituées au bénéfice des exploitants de réseaux de télécommunication (communication électronique) ouverts au public en vue de permettre l'installation et l'exploitation des équipements du réseau, y compris les équipements des réseaux à très haut débit fixes et mobiles :

- sur et dans les parties des immeubles collectifs et des lotissements affectées à un usage commun, y compris celles pouvant accueillir des installations ou équipements radioélectriques ;
- sur le sol et dans le sous-sol des propriétés non bâties, y compris celles pouvant accueillir des installations ou équipements radioélectriques ;
- au-dessus des propriétés privées dans la mesure où l'exploitant se borne à utiliser l'installation d'un tiers bénéficiant de servitudes sans compromettre, le cas échéant, la mission propre de service public confiée à ce tiers.

L'installation des ouvrages du réseau de télécommunication (communication électronique) ne peut faire obstacle au droit des propriétaires ou copropriétaires de démolir, réparer, modifier ou clore leur propriété. Toutefois, les propriétaires ou copropriétaires doivent, au moins trois mois avant d'entreprendre des travaux de nature à affecter les ouvrages, prévenir le bénéficiaire de la servitude.

Les agents des opérateurs autorisés doivent être munis d'une attestation signée par le bénéficiaire de la servitude et de l'entreprise à laquelle appartient cet agent pour accéder à l'immeuble, au lotissement ou à la propriété non bâtie. Lorsque, pour l'étude, la réalisation et l'exploitation des installations, l'introduction de ces agents dans les propriétés privées est nécessaire, elle est, à défaut d'accord amiable, autorisée par le président du tribunal de grande instance, statuant comme en matière de référé, qui s'assure que la présence des agents est nécessaire.

Le bénéficiaire de la servitude est responsable de tous les dommages qui trouvent leur origine dans les équipements du réseau. Il est tenu d'indemniser l'ensemble des préjudices directs et certains causés tant par les travaux d'installation et d'entretien que par l'existence ou le fonctionnement des ouvrages. A défaut d'accord amiable, l'indemnité est fixée par la juridiction de l'expropriation saisie par la partie la plus diligente.

1.2 - Références législatives et réglementaires.

Anciens textes :

- L. 46 à L. 53 et D. 408 0 D. 411 du code des postes et des télécommunications,

- L.45-1 du code des postes et des communications électroniques transféré à l'article L. 45-9 du même code par la loi n° 2011-302 du 22 mars 2011 portant diverses dispositions d'adaptation de la législation au droit de l'Union européenne en matière de santé, de travail et de communications électroniques.

Textes en vigueur :

- L. 45-9, L. 48 et R. 20-55 à R. 20-62 du code des postes et des communications électroniques.

1.3 - Bénéficiaires et gestionnaires.

Bénéficiaires	Gestionnaires
Les exploitants de réseaux de télécommunication (communication électronique) ouverts au public	

1.4 - Procédures d'instauration, de modification ou de suppression.

1. Demande d'institution de la servitude par l'exploitant de réseau ouvert au public adressée au maire de la commune dans laquelle est située la propriété sur laquelle il envisage d'établir l'ouvrage, en autant d'exemplaires qu'il y a de propriétaires ou, en cas de copropriété, de syndic concernés plus trois. Le dossier de demande indique :

- La localisation cadastrale de l'immeuble, du groupe d'immeubles ou de la propriété, accompagnée de la liste des propriétaires concernés ;

- Les motifs qui justifient le recours à la servitude ;

- L'emplacement des installations, à l'aide notamment d'un schéma. Une notice précise les raisons pour lesquelles, en vue de respecter la qualité esthétique des lieux et d'éviter d'éventuelles conséquences dommageables pour la propriété, ces modalités ont été retenues ; elle précise éventuellement si l'utilisation d'installations existantes est souhaitée ou, à défaut, les raisons pour lesquelles il a été jugé préférable de ne pas utiliser ou emprunter les infrastructures existantes. Un échéancier prévisionnel de réalisation indique la date de commencement des travaux et leur durée prévisible.

2. Dans le délai d'un mois à compter de la réception de la demande d'institution de la servitude, le maire :

peut renvoyer vers une négociation pour le partage d'installations existantes : Invitation du demandeur par le maire, le cas échéant, à se rapprocher du propriétaire d'installations existantes, auquel il notifie cette invitation simultanément.

Si accord :

Les 2 parties conviennent des conditions techniques et financières d'une utilisation partagée.
Fin de la procédure si installation déjà autorisée et si l'atteinte à la propriété privée n'est pas accrue

Si désaccord :

Confirmation par l'opérateur au maire de sa demande initiale

Notifie au propriétaire ou, en cas de copropriété, au syndic identifié, ou à toute personne habilitée à recevoir la notification au nom des propriétaires, le nom ou la raison sociale de l'opérateur qui sollicite le bénéfice de la servitude.

Cette notification est accompagnée du dossier de demande d'institution de la servitude.

Les destinataires doivent pouvoir présenter leurs observations sur le projet dans un délai qui ne peut pas être inférieur à 3 mois.

3. Institution de la servitude par arrêté du maire agissant au nom de l'État. L'arrêté spécifie les opérations que comportent la réalisation et l'exploitation des installations et mentionne les motifs qui justifient l'institution de la servitude et le choix de l'emplacement.

4. Notification de l'arrêté du maire au propriétaire ou, en cas de copropriété, au syndic et affichage en mairie aux frais du pétitionnaire.

L'arrêté instituant la servitude est périmé de plein droit si l'exécution des travaux n'a pas commencé dans les douze mois suivant sa publication.

Note importante : suite à l'ouverture du marché à la concurrence, la plupart des servitudes de télécommunication gérée par l'opérateur historique pourraient être annulées pour éviter de fausser la concurrence.

1.5 - Logique d'établissement.

1.5.1 - *Les générateurs.*

Les ouvrages du réseau de télécommunication (communication électronique).

1.5.2 - *Les assiettes.*

Les parcelles cadastrales figurant au plan joint à l'arrêté du maire instituant la servitude.

2 - Bases méthodologiques de numérisation.

2.1 - Définition géométrique.

2.1.1 - *Les générateurs.*

Le générateur est de type linéaire. Il représente l'ouvrage enterré.

2.1.2 - *Les assiettes.*

L'assiette est systématiquement confondue avec le générateur, par duplication.

2.2 - Référentiels géographiques et niveau de précision.

Référentiels : Scan25, référentiel à grande échelle (RGE)

Précision : Échelle de saisie minimale / maximale : métrique ou déca-métrique suivant le référentiel



3 - Numérisation et intégration.

3.1 - Numérisation dans MapInfo.

3.1.1 - Préalable.

Télécharger à partir du site du PND Urbanisme (http://ads.info.application.i2/rubrique.php?id_rubrique=178) les documents suivants :

- la documentation sur la structure des fichiers MapInfo,
- les modèles de fichiers MapInfo (actes, générateurs, assiettes, liens sup / communes).

3.1.2 - Saisie de l'acte.

Ouvrir le fichier modèle XX_ACT.tab puis l'enregistrer sous le nom PT3_ACT.tab.

Saisir les données alphanumériques liées aux actes conformément aux consignes de saisie figurant au chapitre 2 du document Structure des modèles mapinfo.odt.

3.1.3 - Numérisation du générateur.

▪ Recommandations :

Privilégier :

- la numérisation au niveau départemental,

▪ Précisions liées à GéoSUP :


1 type de générateur est possible pour une sup PT3 :

- une polyligne : correspondant au tracé du réseau de télécommunication de type linéaire (ex. : une ligne internet haut débit).

▪ **Numérisation :**

Ouvrir le fichier XX_SUP_GEN.tab puis l'enregistrer sous le nom **PT3_SUP_GEN.tab**.

Le générateur étant de type linéaire :

- dessiner le réseau de télécommunication à l'aide de l'outil polyligne  (trait continu, couleur noir, épaisseur 1 pixel).

▪ **Saisie des données alphanumériques associées :**

Saisir les données alphanumériques liées à la création du générateur conformément aux consignes de saisie figurant au **chapitre 3** du document *Structure des modèles mapinfo.odt*.

Si plusieurs générateurs sont associés à une même servitude le champ NOM_SUP devra être saisi de façon similaire pour tous les objets créés. En revanche le champ NOM_GEN devra être saisi de façon distinct.

Pour différencier le type de représentation graphique du générateur dans GéoSUP, le champ CODE_CAT doit être alimenté par un code :

- **PT3** pour les réseaux de télécommunication.

3.1.4 - *Création de l'assiette.*

▪ **Précisions liées à GéoSUP :**

1 seul type d'assiette est possible pour une sup PT3 :

- une polyligne : correspondant à l'emprise du réseau de télécommunication.

▪ **Numérisation :**

L'assiette d'une servitude PT3 est égale au tracé du générateur. Une fois la numérisation des générateurs entièrement achevée, il conviendra donc de faire une copie du fichier PT3_SUP_GEN.tab et de l'enregistrer sous le nom **PT3_ASS-tab**.

Modifier ensuite la structure du fichier PT3_ASS.tab conformément aux consignes de saisie figurant au **chapitre 4** du document *Structure des modèles mapinfo.odt* tout en gardant les champs NOM_SUP, CODE_CAT, NOM_GEN.

▪ **Saisie des données alphanumériques associées :**

Saisir les données alphanumériques liées aux assiettes conformément aux consignes de saisie figurant au **chapitre 4** du document *Structure des modèles mapinfo.odt*.

Important : pour identifier le type de représentation graphique de l'assiette dans GéoSup (réseau de télécommunication), le champ CODE_CAT doit être alimenté par le code :

- **PT3** pour les réseaux de télécommunication.

Pour identifier le type d'assiette dans GéoSup (réseau de télécommunication), le champ TYPE_ASS doit être en adéquation avec le type de catégorie saisi dans le champ CODE_CAT :

- pour la catégorie **PT3 - com. téléphon. et télégra** le champ **TYPE_ASS** doit être égal à **Réseau de télécommunication** (respecter la casse).

3.1.5 - Lien entre la servitude et la commune.


Ouvrir le fichier **XX_LIENS_SUP_COM.tab** puis l'enregistrer sous le nom **PT3_SUP_COM.tab**.


Saisir toutes les communes impactées par l'emprise (assiette) de la servitude, conformément aux consignes de saisie figurant au **chapitre 5** du document **Structure des modèles mapinfo.odt**.

3.2 - Données attributaires.

Consulter le document de présentation au paragraphe "règles de nommage des objets" (page 6/11) ainsi que le modèle conceptuel SUP du CNIG et/ou le standard COVADIS SUP.

3.3 - Sémiologie.

Type de générateur	Représentation cartographique	Précision géométrique	Couleur
Linéaire (ex. : une ligne internet haut débit)		Polyligne double de couleur violette composée de traits perpendiculaires et d'épaisseur égale à 3 pixels	Rouge : 128 Vert : 125 Bleu : 255

Type d'assiette	Représentation cartographique	Précision géométrique	Couleur
Linéaire (ex. : l'emprise de la ligne à haut débit internet)		Polyligne double de couleur violette composée de traits perpendiculaires et d'épaisseur égale à 3 pixels	Rouge : 128 Vert : 125 Bleu : 255

3.4 - Intégration dans GéoSup.

Importer les fichiers MapInfo dans l'ordre suivant :

- les actes,
- les sup et les générateurs,
- les assiettes,
- les liens sup / communes.

conformément aux consignes figurant **aux chapitres 4, 5, 6, et 7** du document **Import_GeoSup.odt**.

Ressources, territoires, habitats et logement
Énergie et climat Développement durable
Prévention des risques Infrastructures, transports et mer

**Présent
pour
l'avenir**

Ministère de l'Écologie, du Développement durable,
des Transports et du Logement
Direction générale de l'Aménagement,
du Logement et de la Nature

Arche Sud
92055 La Défense Cedex

PREFECTURE DU GARD

Direction des Relations avec les Collectivités Locales
et de l'Environnement
Bureau : 3EME
Poste : 4283
Référence : CL/95/103/CP
Dossier suivi par :
Mme LE BERD

Nîmes, le **19 AVR. 1995**

Artère souterraine de télécommunications
par fibres optiques F 427 NIMES-ALES
Déclaration d'utilité publique

A R R E T E 9 5 N° 0 0 8 4 7

LE PREFET DU GARD

Chevalier de la Légion d'Honneur,

VU le code de l'expropriation ;

VU le code des Postes et télécommunications ;

VU le projet de l'artère souterraine de télécommunications par fibres optiques F 427 NIMES-ALES présenté par France Télécom - Direction Opérationnelle de Toulouse - constitué conformément à l'article R.11.3 du code de l'expropriation et soumis à l'enquête publique.

VU l'arrêté préfectoral n° 94.2899 du 19 décembre 1994 prescrivant l'ouverture d'une enquête préalable à la déclaration d'utilité publique de ce projet dans les communes concernées par le tracé ;

VU les pièces constatant que la publicité préalable à l'enquête publique a été régulièrement effectuée ;

VU l'avis favorable émis par le commissaire enquêteur ;

VU l'avis du sous-préfet d'ALES ;

SUR proposition du secrétaire général de la préfecture du Gard ;

...///

- ARRETE -

ARTICLE 1 -

Est déclarée d'utilité publique la construction de l'artère souterraine de télécommunications par fibres optiques F 427 NIMES-ALES, conformément aux plans soumis à l'enquête publique, sur le territoire des communes de NIMES - DIONS - STE ANASTASIE - LA CALMETTE - ST GENIES DE MALGOIRES - SAUZET - ST CHAPTES - MOUSSAC - BRIGNON - CRUVIERS ET LASCOURS - BOUCOIRAN ET NOZIERES - NERS - MARTIGNARGUES - VEZENOBRES - DEAUX - MEJANNES LES ALES - ST HILAIRE DE BRETHMAS - ALES.

ARTICLE 2 -

France Telecom - Directeur opérationnel du réseau national à TOULOUSE - est autorisé à acquérir à l'amiable ou par voie d'expropriation, les immeubles nécessaires à la réalisation de l'opération.

ARTICLE 3 -

L'expropriation devra être accomplie dans le délai de 5 ans à compter du présent arrêté

ARTICLE 4 -

Le présent arrêté sera affiché dans les mairies des communes visées à l'article 1 publié au recueil des actes administratifs de la préfecture du Gard.

ARTICLE 5 -

Une ampliation de cet arrêté sera adressée :

- à France Telecom - Direction opérationnelle de TOULOUSE
- aux Maires de NIMES - DIONS - STE ANASTASIE - LA CALMETTE - ST GENIES DE MALGOIRES - SAUZET - ST CHAPTES - MOUSSAC - BRIGNON - CRUVIERS ET LASCOURS - BOUCOIRAN ET NOZIERES - NERS - MARTIGNARGUES - VEZENOBRES - DEAUX - MEJANNES LES ALES - ST HILAIRE DE BRETHMAS - ALES.
- au Directeur départemental de l'équipement
- au Commissaire enquêteur
- au Sous-Préfet d'Alès

POUR AMPLIATION

FAIT A NIMES, le 19 AVR. 1995

LE PREFET,



Pour le Préfet,
et par délégation,
L'Attaché, Chef de bureau

Delouche
Dir. DELOUCHE

Pour le Préfet,
Le Secrétaire Général

Noël Fournier
Noël FOURNIER

TN / CM (DO_427)

arrêté du 13/04/1995

Projet

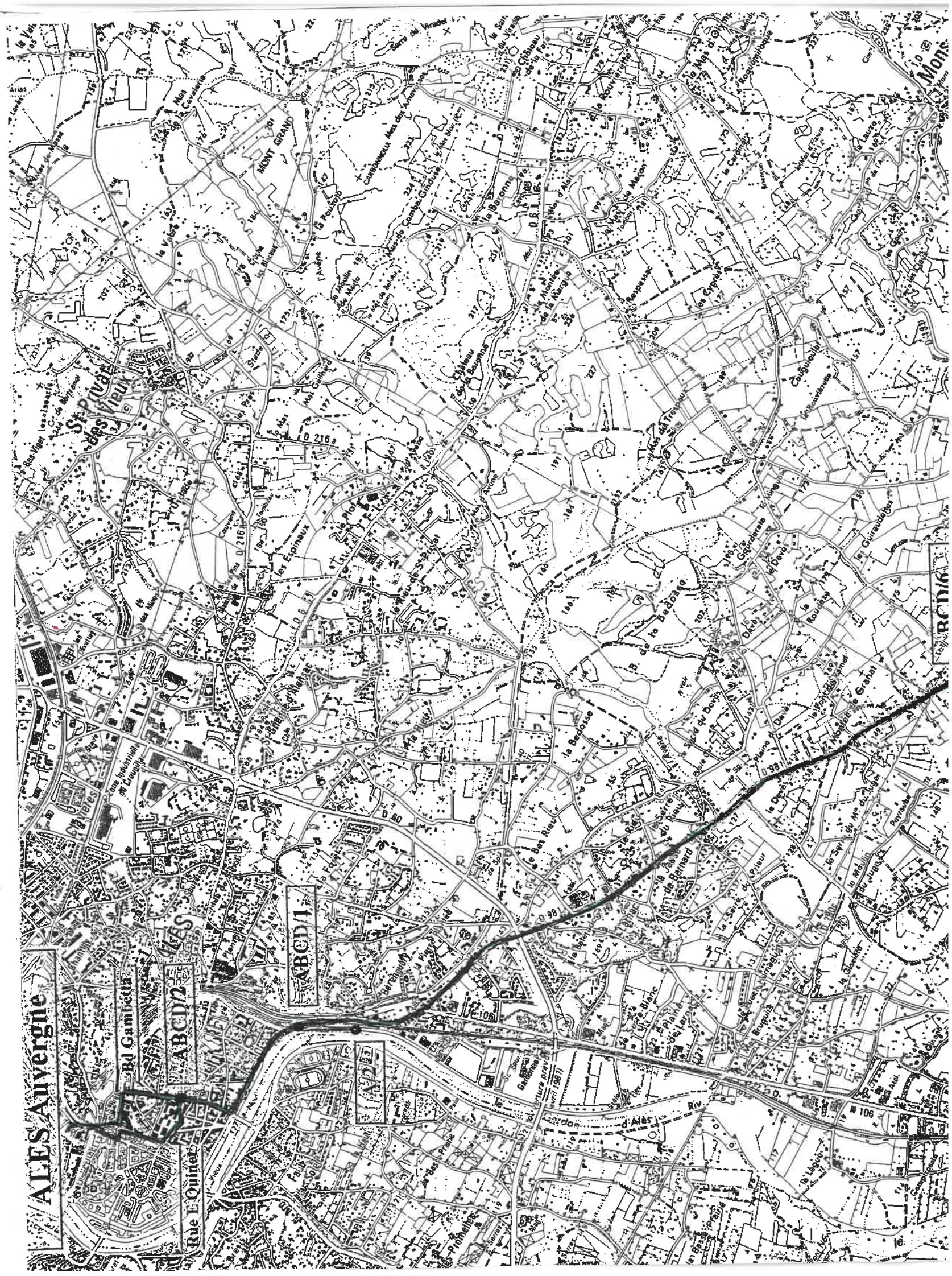
DOSSIER D'OPERATION

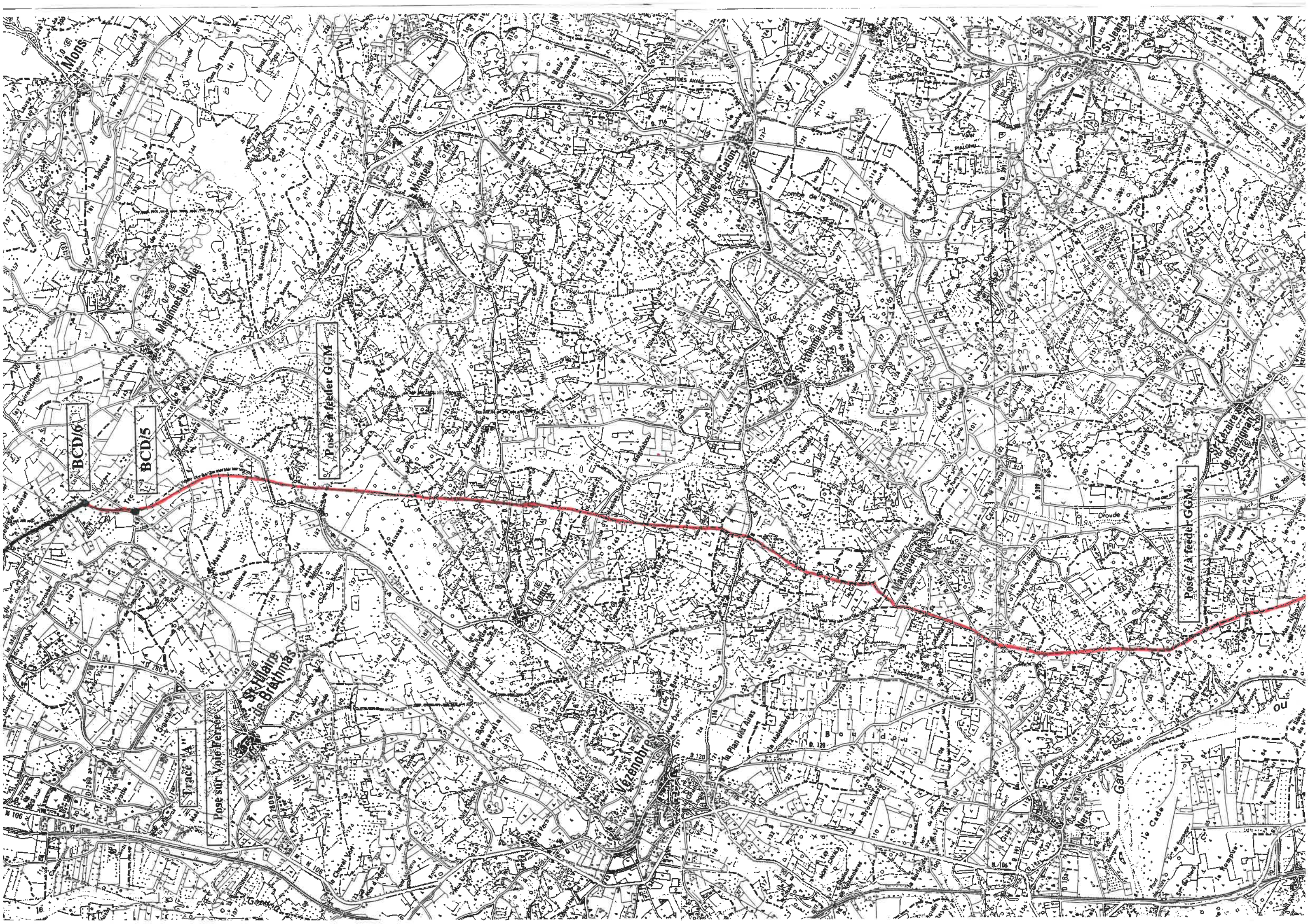
DU CABLE A FIBRES OPTIQUES

F.427

NIMES Natoire - ALES Auvergne

Carte des tracés au 1/25 000





BCD/6

BCD/5

Posé // a feeder GGM

Trace A
Posé sur Voie Ferree

Posé // a feeder GGM

Mions

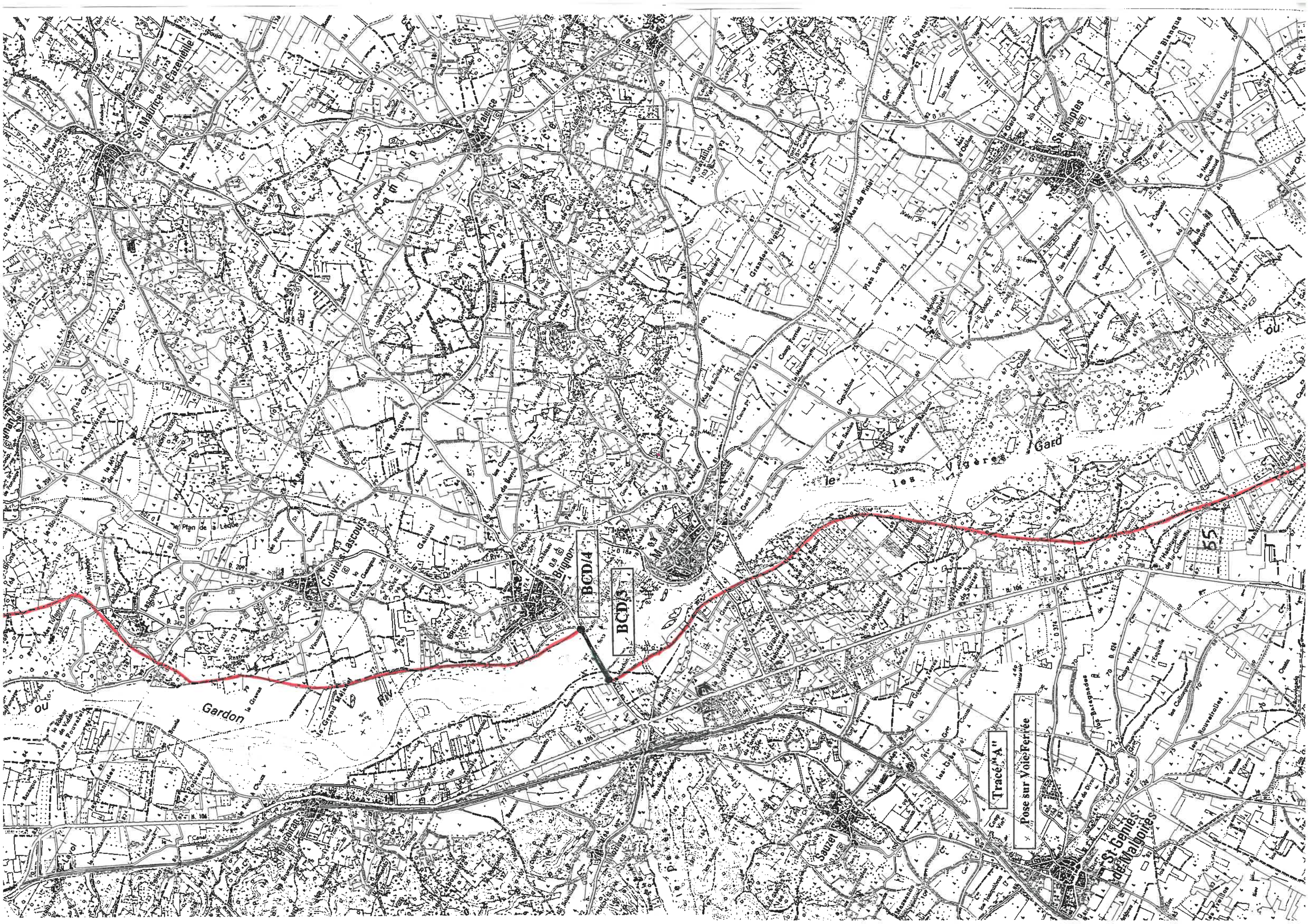
Melgones les Aigles

St-Hilaire de Brahmias

Verenobras

St-Hippolyte de Calong

St-Pezare de Gauzignan



St-Maurice de Careville

Valence

St-Maurice

Cruviels Lascours

Brignon

BCD4

BCD3

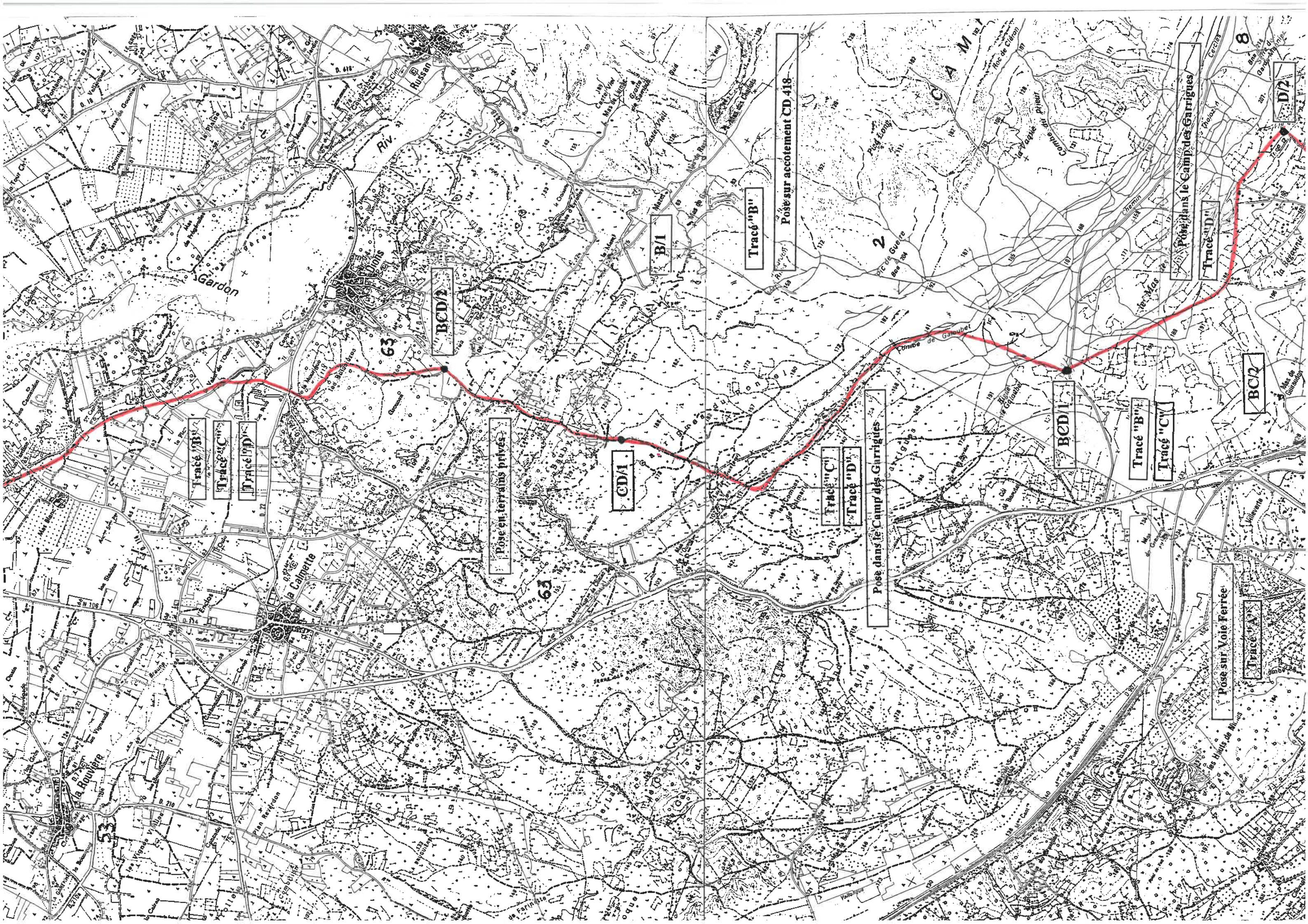
le Gard les Vigères

Gardon

Tracé A
Pose sur Voie Ferée

St-Gemes de Malgoures

65



Tracé "B"

Tracé "C"

Tracé "D"

BCD/2

Pose en terrains privés

CD/1

B/1

Tracé "B"

Pose sur accotement CD 418

Tracé "C"

Tracé "D"

Pose dans le Camp des Garrigues

BCD/1

Tracé "B"

Tracé "C"

Pose sur Voie Ferrée

Tracé "A"

BC/2

Pose dans le Camp des Garrigues

Tracé "D"

D/2

Gardon

la Calmette

63

63

2

C A M

8



DIRECTION DU RESEAU NATIONAL

6, Avenue Albert Durand - 31706 BLAGNAC Cedex. Tél : 61 30 77 77 Télex : 521525

RESEAU NATIONAL DIRECTION DE TOULOUSE

6, Avenue Albert Durand 31714 BLAGNAC Cedex Tél: 61 30 77 77 Télex 530067f

PLAN DE TRAVAUX DE L'ARTERE FIBRE OPTIQUE

F 427

NIMES - ALES

Département : GARD

CARTE D'ETAT MAJOR

Au 1/25000

EDITION :

CABLE : 12 FIBRES DIELECTRIQUE

FOURNISSEUR :

TRAVAUX :	GENIE CIVIL	TIRAGE	RACCORDEMENT
ENTREPRISE			
DATE DEBUT			
DATE FIN			
RECEPTION			

Etabli par :
Centre de Cables
du Réseau National
de MONTPELLIER
169, rue Georges Auric
34966 MONTPELLIER cedex 2

Pour le directeur
du Réseau National de TOULOUSE
Le Chef d'Etablissement
de MONTPELLIER
MONTPELLIER le:

COMMUNE

MODE DE POSE

EPISSURES

DISTANCES ENTRE
AXES D EPISSURES

NIMES

RESEAU DE CONDUITES URBAINES

1 F

2 F

3 F

4 F

5 F

2106.80


2177.90

1996.50

1833.40

2193.70

231



DIONS

LA CALMETTE

SAINT GENIES
DE MALGORES

SAUZET

PLEINE TERRE

6F

7F

8F

9F

10F

50

2383,90

1873,10

2384,40

2367,40

2378,10



MOUSSAC

BRIGNON

BOUCORAN ET
NOZIERES

CRUVIERS-LASCOURS

NERS

M

11F

12F

13F

14F

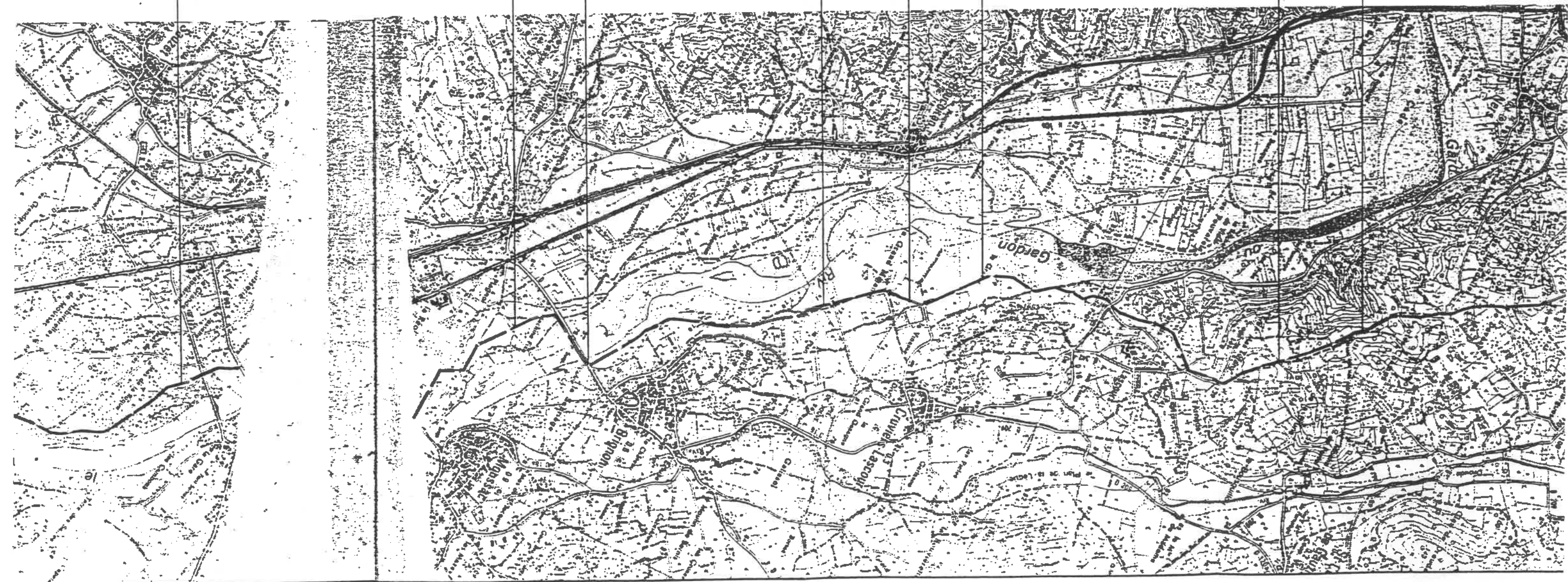
B,10

2057,70

2799,40

2364,60

2380,00



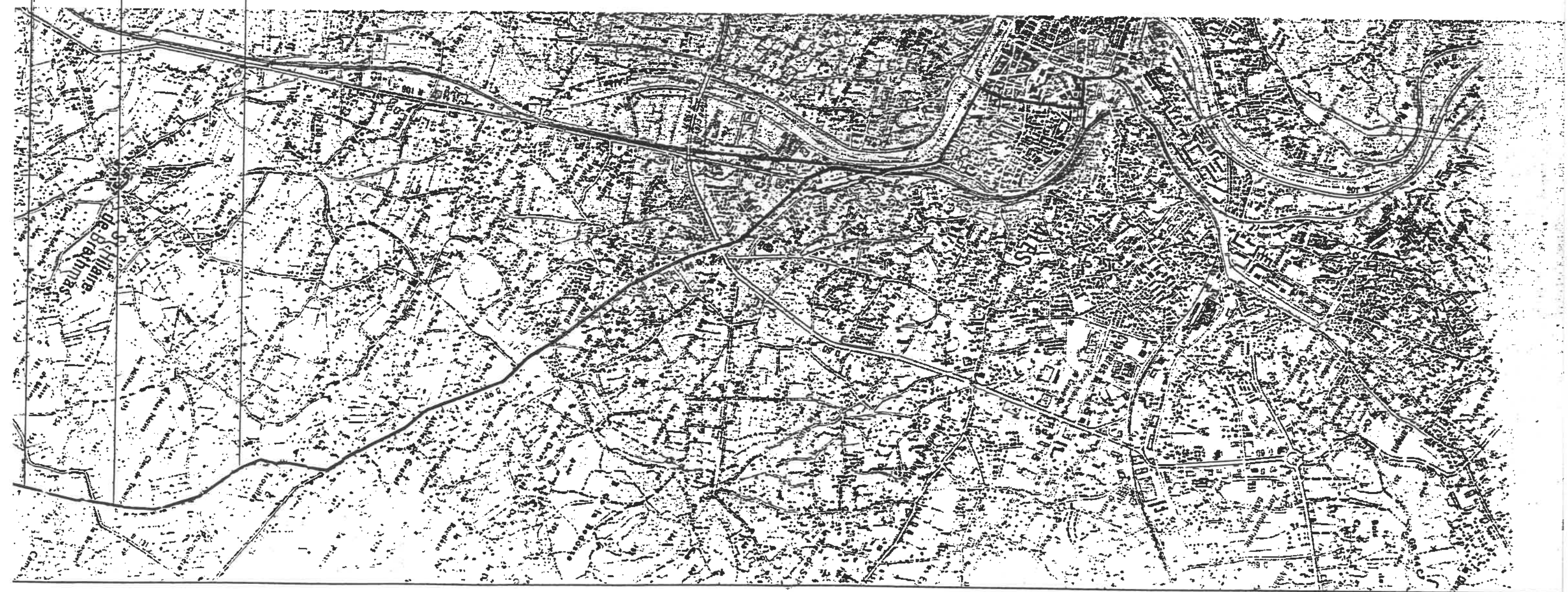
SAINT HILAIRE DE BRETHMAS

MEJANNES

LES ALES

18F

2321,40



SERVITUDES DE TYPE PM1

PLANS DE PREVENTION DES RISQUES NATURELS PRÉVISIBLES (PPRNP)

PLANS DE PRÉVENTION DES RISQUES MINIERS (PPRM)

Servitudes reportées en annexe des PLU et des cartes communales en application des articles R. 151-51 et R. 161-8 du code de l'urbanisme dans les rubriques :

I – Servitudes relatives à la salubrité et la sécurité publiques

B– Sécurité publique

1 Fondements juridiques

1.1 Définition

Il s'agit des servitudes résultant de l'établissement des plans de prévention des risques naturels prévisibles (PPRNP), en application des articles L.562-1 à L.562-8 et L.567-2 et L.567-3 du code de l'environnement, et des plans de prévention des risques miniers (PPRM), institués par l'article L.174-5 du code minier et mis en œuvre dans les conditions prévues par les articles L.562-1 à L.562-7 du code de l'environnement pour les PPRN. Les plans d'exposition aux risques, les plans de surfaces submersibles et les périmètres de risques institués en application de l'ancien article R. 111-3 du code de l'urbanisme valent PPRN¹..

Les PPRNP sont destinés à la prévention des risques naturels tels que les inondations, les mouvements de terrain, les avalanches, les incendies de forêt, les séismes, les éruptions volcaniques, les tempêtes ou les cyclones.

Les PPRM sont quant à eux destinés à la prévention des risques miniers suivants : affaissements, effondrements, fontis, inondations, émanations de gaz dangereux, pollutions des sols ou des eaux, émissions de rayonnements ionisants.

¹ L'article R. 111-3 du code de l'urbanisme relatif aux périmètres de risques a été abrogé par le décret n° 95-1089 du 5 octobre 1995, avant qu'un nouvel article R. 111-3 soit réintroduit en 2007, faisant référence à des nuisances graves, dont le bruit, mais sans lien avec la rédaction précédente et ne concernant pas les PPRNP.

Ces plans délimitent :

- les zones exposées aux risques dans lesquelles les constructions, ouvrages, aménagements et exploitations sont interdits ou soumis à prescriptions ;
- les zones non directement exposées aux risques dans lesquelles les constructions, ouvrages, aménagements et exploitations sont interdits ou soumis à prescriptions car susceptibles d'aggraver les risques ou d'en provoquer de nouveaux.

En outre, ils ont pour objet de définir dans les zones exposées aux risques et dans les zones qui ne sont pas directement exposées aux risques, des exceptions aux interdictions ou aux prescriptions afin de ne pas s'opposer à l'implantation d'installations de production d'énergie solaire dès lors qu'il n'en résulte pas une aggravation des risques.

Dans ces zones, les plans définissent :

- les mesures de prévention, de protection et de sauvegarde qui doivent être prises, par les collectivités publiques dans le cadre de leurs compétences, ainsi que celles qui peuvent incomber aux particuliers ;
- les mesures relatives à l'aménagement, l'utilisation ou l'exploitation des constructions, des ouvrages, des espaces mis en culture ou plantés existants à la date de l'approbation du plan qui doivent être prises par les propriétaires, exploitants ou utilisateurs.

1.2 Références législatives et réglementaires

Anciens textes :

Pour les PPRNP :

- Article 5 (paragraphe1) de la loi n°82-600 du 13 juillet 1982 relative à l'indemnisation des victimes de catastrophes naturelles, modifié par la loi n°87-565 du 22 juillet 1987 relative à l'organisation de la sécurité civile, à la protection de la forêt contre l'incendie et à la prévention des risques majeurs et abrogé par la loi n°95-101 du 2 février 1995 relative au renforcement de la protection de l'environnement ;
- Décret n°84-328 du 3 mai 1984 relatif à l'élaboration des plans d'exposition aux risques naturels prévisibles en application de l'article 5 de la loi n°82-600 du 13 juillet 1982 précitée, abrogé et remplacé par le décret n°93-351 du 15 mars 1993 relatif aux plans d'exposition aux risques naturels prévisibles, abrogé et remplacé par le décret n°95-1089 du 5 octobre 1995 relatif aux plans de prévention des risques naturels prévisibles.

Pour les PPRM :

-Article 94 du code minier créé par la loi n° 99-245 du 30 mars 1999 relative à la responsabilité en matière de dommages consécutifs à l'exploitation minière et à la prévention des risques miniers après la fin de l'exploitation modifié par la loi n°2004-811 du 13 août 2004 de modernisation de la sécurité civile et abrogé par l'ordonnance n°2011-91 du 20 janvier 2011 portant codification de la partie législative du code minier.

Textes en vigueur :

- Article L.174-5 du nouveau code minier²
- Articles L. 562-1 à L. 562-8 et R. 562-1 à R. 562-11 du code de l'environnement ;
- Décret n°2000-547 du 16 juin 2000 modifié relatif à l'application des articles 94 et 95 du code minier qui prévoit quelques adaptations pour les PPRM.

1.3 Décision

Arrêté préfectoral

1.4 Restrictions de diffusion

Aucune restriction de diffusion pour cette catégorie de servitude.

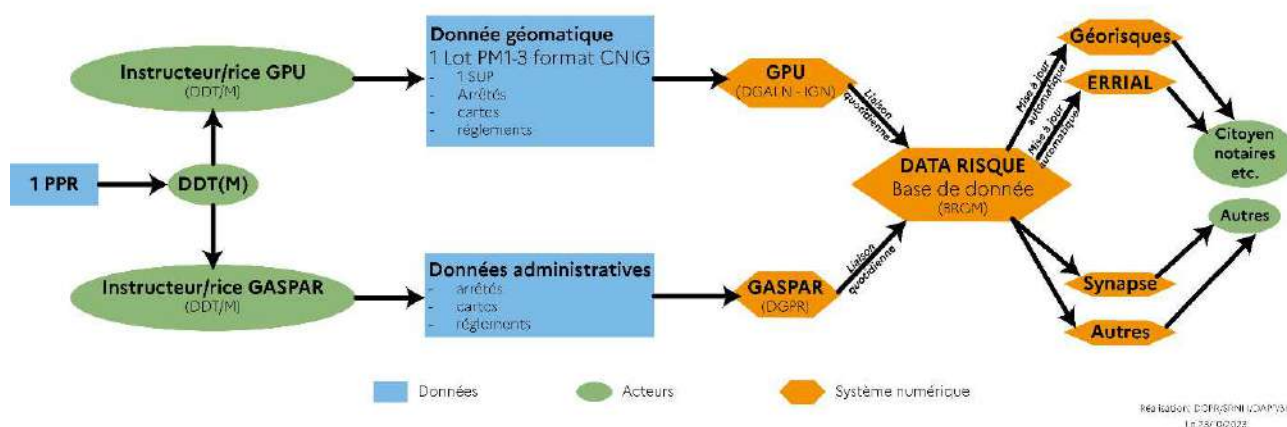
La SUP peut être diffusée, visible et téléchargeable dans la totalité de ses détails.

2 Processus de numérisation

2.1 Responsable de la numérisation et de la publication

Fonctionnement général des données PPR

Schéma des différents flux de données PPR



- ² Les PPRNP et les PPRM sont soumis à la même réglementation. En effet, l'article L. 174-5 du nouveau code minier dispose « L'État élabore et met en œuvre des plans de prévention des risques miniers, dans les conditions prévues par les articles L. 562-1 à L. 562-7 du code de l'environnement pour les plans de prévention des risques naturels prévisibles. Ces plans emportent les mêmes effets que les plans de prévention des risques naturels prévisibles ».

2.1.1 Précisions concernant le rôle des administrateurs locaux et des autorités compétentes

Les administrateurs locaux et les autorités compétentes jouent des rôles différents en matière de numérisation et de publication des SUP dans le portail national de l'urbanisme (<http://www.geoinformations.developpement-durable.gouv.fr/presentation-des-roles-et-responsabilites-r1072.html>).

Il existe plusieurs possibilités d'organisation variant selon que la catégorie de SUP relève de la compétence de l'Etat, de collectivités publiques ou d'opérateurs nationaux ou locaux : http://www.geoinformations.developpement-durable.gouv.fr/fichier/pdf/organisation_sup_cle1c4755-1.pdf?arg=177835277&cle=1076c598d70e410cc53a94b4e666b09f1882d6b5&file=pdf%2Forganisation_sup_cle1c4755-1.pdf

◇ Administrateur local

L'administrateur local après avoir vérifié que la personne qui sollicite des droits de publication sur le portail national de l'urbanisme est bien gestionnaire de la catégorie de SUP, crée le compte de l'autorité compétente et lui donne les droits sur le territoire relevant de sa compétence (commune, département, région, etc.).

◇ Autorité compétente

L'autorité compétente est responsable de la numérisation et de la publication des SUP sur le portail national de l'urbanisme. Elle peut, si elle le souhaite, confier la mission de numérisation à un prestataire privé ou à un autre service de l'État. Dans cette hypothèse, la publication restera de sa responsabilité.

◇ Prestataire

Le prestataire peut tester la conformité du dossier numérique avec le standard CNIG. S'il est désigné par l'autorité compétente délégataire, il téléverse le dossier numérique dans le GPU.

2.1.2 Administrateurs locaux et autorités compétentes

L'administrateur local pour cette SUP est la DREAL. La DREAL désigne l'autorité compétente (services DREAL ou DDTM). L'autorité compétente peut déléguer la réalisation de la numérisation aux Directions Départementales des Territoires (DDT-M) ou à d'autres prestataires.

Il appartient aux DDT-M des départements concernés par un PPRN interdépartemental de s'entendre sur les modalités de versement du PPRN interdépartemental approuvé sur le géoportail de l'urbanisme, l'essentiel étant de s'assurer de la cohérence de données téléchargées sur le géoportail de l'urbanisme, et de faire en sorte qu'il n'y ait qu'une seule donnée pour chaque commune de chaque département.

2.2 Où trouver les documents de base

Préfecture du département

Services risques des DDT et/ou DREAL

Annexes des PLU, des PLUi et des cartes communales

Servitude PM1 – Plans de prévention des risques naturels prévisibles et plans de prévention des risques miniers -26/03/2024

2.3 Principes de numérisation

Application du standard CNIG SUP (Conseil national de l'information géolocalisée). La dernière version du standard CNIG SUP est consultable et téléchargeable ici : <http://cnig.gouv.fr/ressources-dematerialisation-documents-d-urbanisme-a2732.html>

Création d'une fiche de métadonnées respectant les dernières consignes de saisie de métadonnées SUP du CNIG via le générateur de métadonnées en ligne sur le Géoportail de l'urbanisme.

2.4 Numérisation de l'acte

Copie de l'arrêté préfectoral ainsi que des pièces constitutives du PPR (rapport de présentation, règlement et zonage réglementaire).

2.5 Référentiels géographiques et niveau de précision

Conformément au paragraphe 3.2.4 de la dernière version du standard CNIG SUP, les servitudes d'utilité publique doivent être numérisées à la résolution correspondant à la parcelle cadastrale.

Le système de coordonnées de référence doit être conforme à l'arrêté du 5 mars 2019 portant application du décret n° 2000-1276 du 26 décembre 2000

<https://www.legifrance.gouv.fr/loda/id/JORFTEXT000038203601>

Zone géographique	Acronyme	Intitulé
France métropolitaine	RGF93LAMB93	Réseau géodésique français 1993
Antilles françaises	RGAF09UTM20	Réseau géodésique des Antilles françaises 2009
Guyane	RGFG95UTM22	Réseau géodésique français de Guyane 1995
La Réunion	RGR92UTM40S	Réseau géodésique de La Réunion 1992
Mayotte	RGM04UTM38S	Réseau géodésique de Mayotte 2004
Saint-Pierre-et-Miquelon	RGSPM06U21	Réseau géodésique de St-Pierre-et-Miquelon 2006

2.6 Numérisation du générateur et de l'assiette

Règles de gestion du GPU :

PPR = 1 lot = 1 SUP (Si deux PPR alors il doit y avoir deux SUP)

Dès qu'un arrêté d'approbation est signé, cela engendre une modification du GPU.

Il n'est pas nécessaire de procéder à une dépublication : la dernière version de l'arrêté sera celle

affichée par le GPU.

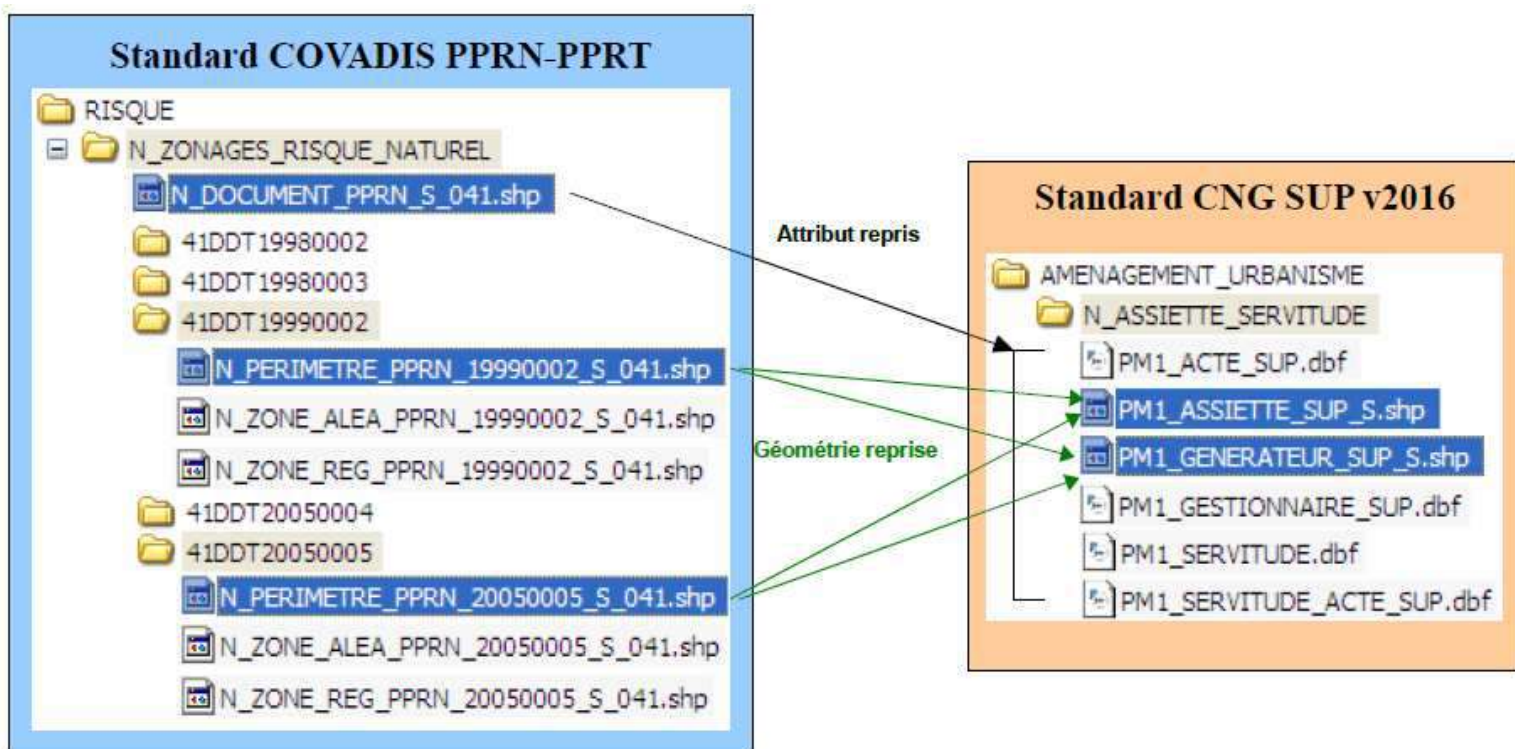
Le GPU peut stocker jusqu'à 3 archives pour le même lot.

Deux SUP peuvent se superposer, il s'agit de deux PPR différents.

Pour éviter une double numérisation des géométries (SUP et PPR) et limiter les incohérences géométriques et attributaires des données entre les standards COVADIS et CNIG, il est préconisé de numériser tout d'abord les données nécessaires à l'alimentation de Géorisques puis d'en déduire celles nécessaires à l'alimentation du GPU.

Il convient donc de numériser le zonage réglementaire du PPR dont sera déduit le périmètre pour composer l'assiette de la SUP PM1 après ajout des attributs propres aux servitudes.

Déroulement du processus de numérisation :



Articulations des standards COVADIS PPR et CNIG SUP

Les géométries des tables assiette et générateur de la servitude PM1 ne sont pas numérisées mais extraites à partir des géométries correspondantes aux différents périmètres des PPR.

Etapas pour les numérisations des PPR et des SUP

1. Numériser le zonage réglementaire du PPR. Si la géométrie du zonage réglementaire et des zones d'aléas est parfaitement cohérente, la numérisation du zonage des aléas peut être déduite du zonage réglementaire par union des zones aléas. Cette pratique permet d'effectuer une seule opération de numérisation.

2. Créer le périmètre PPR (enveloppe) par union de l'ensemble des objets géographiques du zonage réglementaire ou du zonage des aléas (cas des atlas des zones inondables ou des zones de mouvement de terrain).

3. Saisir les données attributaires des tables du standard PPR afin de disposer de certaines informations pour les tables du standard CNIG SUP.

4. Créer la servitude PM1 (générateur et assiette) après la reprise intégrale de la géométrie du périmètre PPR.

5. Saisir les données attributaires associées aux tables des servitudes en cohérence avec les tables (N_DOCUMENT_PPR(N/T), N_PERIMETRE_PPR(N/T) du standard COVADIS PPR pour notamment les attributs : (nomSupLitt, dateMaj, srcGeoGen, dateSrcGen, srcGeoAss, dateSrcAss, dateDecis).

Le générateur et l'assiette

Le générateur et l'assiette sont des objets géométriques de type surfacique représentés par un ou plusieurs polygones.

L'assiette est systématiquement confondue avec le générateur, par duplication, et correspond à l'enveloppe des secteurs du zonage réglementaire du PPRNP ou PPRM (cette enveloppe peut être une surface trouée). Le périmètre des terrains délimités par l'arrêté préfectoral instaurant la servitude est l'assiette.

Quand, à l'issue de la révision d'un PPRN, un périmètre a été retiré du périmètre global du PPRN, le périmètre retiré du PPRN ne figure plus dans le GPU, puisqu'il n'est plus couvert par la SUP constituée par le PPRN révisé.

Mise à jour des données SUP publiées sur le GPU suite à une procédure de modification, de révision ou d'abrogation d'un PPR

Procédure de PPRN	Actions à réaliser	Incidences sur le lot publié sur le géoportail de l'urbanisme
Modification du PPRN	Mise à jour des données : zonages, arrêtés, règlements, documents annexes	Republier le nouveau lot sans dépublier les anciennes données
Révision complète du PPRN	L'ancienne procédure abrogée, la mise à jour des données nécessite de supprimer les anciennes données	Republier le nouveau lot
Révision partielle du PPRN (sur une ou plusieurs communes/aléas)	Mettre à jour les données en soustrayant/ajoutant la ou les communes/aléas des périmètres et zonages concernés par la révision partielle et ajouter les documents annexes mis à jour	Publier un nouveau lot avec les communes sur lesquelles le PPRN a été révisé

Abrogation complète du PPRN	Mettre à jour la SUP et les documents annexes sans la commune et l'aléa abrogés	Republier le lot à jour
Abrogation partielle du PPRN sur une ou plusieurs communes/aléas	Mettre à jour la procédure de PPRN en soustrayant la ou les communes/aléas des périmètres et zonages du PPRN, et ajouter les documents annexes mis à jour	Republier le lot à jour

3 Référent métier

Ministère de la Transition écologique et de la cohésion des territoires

Direction générale de la prévention des risques

Tour Sequoia
92055 La Défense CEDEX

Annexe

Procédures d'instauration, de modification et de suppression de la servitude

Procédure d'élaboration (articles L. 562-1, L. 562-3, L. 562-4, L. 562-7, L.562-8, L.567-2 et 3., R. 562-1 à R. 562-11 du code de l'environnement)

- Prescription de l'élaboration du plan par arrêté préfectoral ;
- Enquête publique ;
- Approbation du plan par arrêté préfectoral ;
- Annexion du PPR approuvé au document d'urbanisme (PLUI, PLU) ou à la carte communale.

Procédure de révision (articles L. 562-4-1 et R. 562-10 du code de l'environnement)

Dans les formes prévues pour son élaboration.

Cependant, lorsque la révision ne porte que sur une partie du territoire couvert par le plan, seuls sont associés les collectivités territoriales et les établissements publics de coopération intercommunale concernés et les consultations, la concertation et l'enquête publique sont effectuées dans les seules communes sur le territoire desquelles la révision est prescrite.

Procédure de modification (articles L. 562-4-1, article L.562-4-2, article L.567-3, R. 562-10-1 et R. 562-10-2 du code de l'environnement)

La modification ne doit pas porter atteinte à l'économie générale du plan et peut notamment être utilisée pour :

- rectifier une erreur matérielle ;
- modifier un élément mineur du règlement ou de la note de présentation ;
- modifier les documents graphiques pour prendre en compte un changement dans les circonstances de fait.

La modification du PPRN peut également consister à abroger les dispositions relatives au recul du trait de côte du PPRN dans une ou plusieurs communes à la suite de l'entrée en vigueur d'un document d'urbanisme intégrant les dispositions relatives au recul du trait de côte en application du paragraphe 3 de la sous-section 3 de la section 1 du chapitre 1er du titre II du livre 1er du code de l'urbanisme.

En outre, lorsqu'un PPRN inondation ne définit pas d'exceptions au sens du 5° du II de l'article L.562-1 du code de l'environnement, le représentant de l'État dans le département peut, après consultation des maires et des présidents d'établissements publics de coopération intercommunale concernés, définir de telles exceptions et les rendre immédiatement opposables à toute personne publique ou privée, par une décision motivée rendue publique.

Ces exceptions cessent d'être opposables si elles ne sont pas reprises au terme de la procédure de modification du plan, prévue au II de l'article L.562-4-1, achevée dans un délai de dix-huit mois à compter de la publication de la décision du représentant de l'État dans le département.

Enfin, selon l'article L.567-3 du code de l'environnement, la procédure de modification simplifiée du plan de prévention des risques incendies de forêt vise à faciliter l'évolution du plan de prévention des risques incendie de forêt après la réalisation de mesures particulières rendues obligatoires pour une collectivité territoriale ou une association syndicale autorisée, notamment de travaux de prévention ou de protection, tout en ne remettant pas en cause l'économie générale de celui-ci.

La modification prescrite par un arrêté préfectoral fait l'objet d'une mise à disposition du public (projet de modification et exposé des motifs).

Association des communes et EPCI concernés, concertation et consultations effectuées dans les seules communes sur le territoire desquelles la modification est prescrite.



PRÉFECTURE DU GARD

Nîmes, le 3 juillet 2008

**ARRÊTÉ PRÉFECTORAL
PORTANT APPROBATION DU PLAN DE PRÉVENTION DES RISQUES D'INONDATION
DU GARDON AMONT
POUR LES COMMUNES DE:**

BOUCOIRAN ET NOZIERES, BRIGNON, CASSAGNOLES, CASTELNAU VALENCE, CRUVIERS LASCOURS, DEAUX, DIONS, DOMESSARGUES, FONTS OUTRE GARDON, GAJAN, GARRIGUES SAINTE EULALIE, LEDIGNAN, LA CALMETTE, LA ROUVIERE, MARTIGNARGUES, MARUEJOLS LES GARDON, MEJANNES LES ALES, MONS, MONTEILS, MONTIGNARGUES, MOUSSAC, NERS, PARIGNARGUES, SAINT CESAIRE DE GAUZIGNAN, SAINT CHAPTÉS, SAINT DEZERY, SAINT ETIENNE DE L'OLM, SAINT GENIES DE MALGOIRES, SAINT HIPPOLYTE DE CATON, SAINT JEAN DE CEYRARGUES, SAINT JUST ET VACQUIERES, SAINT MAMERT DU GARD, SAINT MAURICE DE CAZEVIEILLE, SAUZET, VEZENOBRES

ARRÊTÉ N° 2008-185-5

LE PRÉFET DU GARD

Chevalier de la Légion d' Honneur
Officier de l' Ordre National du Mérite

VU le code de l'environnement et notamment ses articles L562-1 à L562-9 et les articles R 562-1 et suivants;

VU le code de la construction et de l'habitation;

VU le code de l'urbanisme et notamment son article L 126.1;

VU la loi n°2003-699 du 30 juillet 2003 relative à la prévention des risques technologiques et naturels et à la réparation des dommages;

VU l'arrêté préfectoral n° 03749 du 29 décembre 2000 portant prescription d'un plan de prévention des risques d'inondation pour le bassin versant du Gardon Amont sur les communes de BOUCOIRAN ET NOZIERES, BRIGNON, CASSAGNOLES, CRUVIERS LASCOURS, DIONS, LA CALMETTE, MARUEJOLS LES GARDON, MOUSSAC, NERS, SAINT CHAPTÉS, SAINT GENIES DE MALGOIRES, SAUZET, VEZENOBRES,

VU l'arrêté préfectoral n°02022 du 21 août 2001 portant extension du périmètre du PPRi Gardon Amont aux communes de DEAUX, FONS OUTRE GARDON, GAJAN, LA ROUVIERE, MARTIGNARGUES, MEJANNES LES ALES, MONTEILS, SAINT CESAIRE DE GAUZIGNAN, SAINT ETIENNE DE L'OLM,

VU l'arrêté préfectoral n°2002-S-011 du 17 septembre 2002 portant extension du périmètre du PPRi Gardon Amont aux communes de CASTELNAU VALENCE, DOMESSARGUES, GARRIGUES SAINTE EULALIE, LEDIGNAN, MONS, MONTIGNARGUES, PARIGNARGUES, SAINT DEZERY, SAINT HIPPOLYTE DE CATON, SAINT JEAN DE CEYRARGUES, SAINT JUST ET VACQUIERES, SAINT MAMERT DU GARD, SAINT MAURICE DE CAZEVIEILLE,

VU l'arrêté préfectoral n°2007-327-3 du 23 novembre 2007 portant ouverture d'une enquête publique sur le projet de plan de prévention des risques d'inondation du Gardon Amont sur les communes citées en titre.

VU les pièces constatant que l'arrêté préfectoral n° 2007/327-4 en date du 23 novembre 2007 a été publié, affiché et a fait l'objet d'un avis inséré, quinze jours au moins avant l'ouverture de l'enquête et rappelé dans les huit premiers jours de celle-ci, dans deux journaux régionaux ou locaux diffusés dans le département et que le dossier d'enquête est resté déposé pendant la durée de l'enquête dans les communes citées en titre;

VU le dossier soumis à l'enquête publique

Vu le rapport et les conclusions de la commission d'enquête du 14 mars 2008

Vu les avis réputés favorables du syndicat mixte du SCOT Sud Gard, du syndicat mixte du SCOT du Pays des Cévennes, du syndicat mixte d'aménagement et de gestion des eaux des Gardons, du centre régional de la propriété forestière, du conseil régional Languedoc-Roussillon, du conseil général du Gard.

Vu les observations présentées par la chambre d'agriculture du département du Gard en date du 8 janvier 2008 et du 24 janvier 2008.

Vu les avis réputés favorables des conseils municipaux des communes de Cassagnoles, Castelnaud-Valence, Cruviers-Lascours, Dions, Domessargues, Garrigues-Sainte-Eulalie, Mejannes-les-Alès, Mons, Montignargues, Saint-Cèzaire-de-Gauzignan, Saint-Genies-de-Malgloires, Vezenobres ;

Vu les avis favorables des conseils municipaux des communes de Boucoiran et Nozières, Lédignan, Ners, Parignargues, Saint-Dézery, Saint-Jean de Ceyrargues, Saint-Just-et-Vacquières, Sauzet ;

Vu les avis réservés des conseils municipaux des communes de Brignon, Deaux, Martignargues, Maruejols les Gardon, Moussac, La Rouvière, Saint-Etienne de l'Olm, Saint-Hippolyte de Caton, Saint-Mamert-du-Gard, Saint-Maurice de Cazevieille ;

Vu les avis défavorables des conseils municipaux des communes de La Calmette, Fons-Outre-Gardon, Gajan, Monteils, Saint-Chartes,

Considérant que les remarques recevables émises, d'une part par les municipalités et les autres collectivités territoriales lors de la consultation des assemblées délibérantes et d'autre part par les maires et les particuliers lors de l'enquête publique, ont conduit à adapter le plan de prévention des risques d'inondation;

SUR proposition du directeur départemental de l'équipement du Gard,

ARRÊTE

ARTICLE 1 : Le plan de prévention des risques naturels prévisibles inondations (PPRi) du " Gardon Amont " intéressant les communes suivantes:

BOUCOIRAN ET NOZIERES, BRIGNON, CASSAGNOLES, CASTELNAU VALENCE, CRUVIERS LASCOURS, DEAUX, DIONS, DOMESSARGUES, FONS OUTRE GARDON, GAJAN, GARRIGUES SAINTE EULALIE, LEDIGNAN, LA CALMETTE, LA ROUVIERE, MARTIGNARGUES, MARUEJOLS LES GARDON, MEJANNES LES ALES, MONS, MONTEILS, MONTIGNARGUES, MOUSSAC, NERS, PARIGNARGUES, SAINT CESAIRE DE GAUZIGNAN, SAINT CHAPTES, SAINT DEZERY, SAINT ETIENNE DE L'OLM, SAINT GENIES DE MALGOIRES, SAINT HIPPOLYTE DE CATON, SAINT JEAN DE CEYRARGUES, SAINT JUST ET VACQUIERES, SAINT MAMERT DU GARD, SAINT MAURICE DE CAZEVIEILLE, SAUZET, VEZENOBRES,

est approuvé conformément au dossier annexé, qui comprend les pièces suivantes:

- 1-Note de présentation
- 2-Règlement
- 3-Plans de zonage règlementaire

ARTICLE 2 : En application de l'article L 562-4 du code de l'environnement, le plan de prévention des risques naturels prévisibles approuvé vaut servitude d'utilité publique. A ce titre, il sera annexé aux documents d'urbanismes des communes concernées, conformément à l'article L 126-1 du code de l'urbanisme.

ARTICLE 3 : Les maires des communes concernées disposent d'un délai de trois mois à la date d'approbation pour annexer le PPRi approuvé à leur document d'urbanisme;

ARTICLE 4 : Le dossier du PPRi approuvé est tenu à la disposition du public dans les mairies concernées, à la préfecture du Gard et à la Direction Départementale de l'équipement du Gard, aux jours et heures d'ouvertures habituels dans leurs bureaux respectifs;

ARTICLE 5: Le présent arrêté et les mesures de publicité susmentionnées feront l'objet:

- d'une mention au recueil des actes administratifs de l'État dans le département du Gard,
- d'un avis public publié dans un journal diffusé dans le département,
- d'un affichage dans les mairies concernées pendant une durée d'un mois au minimum.

ARTICLE 6: La secrétaire générale de la préfecture du Gard, les maires des communes concernées, la directrice départementale de l'agriculture et de la forêt, le directeur départemental de l'équipement, sont chargés, chacun en ce qui le concerne, de l'exécution du présent arrêté qui sera affiché dans les mairies concernées et publié au recueil des actes administratifs de la préfecture du Gard.

signé le préfet,

Dominique Bellion